

ПРОТОКОЛ

общего собрания участников долевой собственности на земельный участок из земель сельскохозяйственного назначения с местоположением: установлено относительно ориентира, расположенного в границах участка. Почтовый адрес ориентира: Курская область, Пристенский район, Бобрышевский сельсовет (кадастровый номер: 46:19:000000:168)

Место проведения собрания:

Курская область, Пристенский район, с.Бобрышево,
ул.Плант, дом 131/1 (здание дома культуры)

Время начала проведения собрания:

8 августа 2019 г. 10.00

Время окончания проведения собрания:

8 августа 2019 г. 10.50

Основание проведения собрания:

Общее собрание проводится по предложению администрации Бобрышевского сельсовета Пристенского района Курской области.

В соответствии с п.2 статьи 14.1. Федерального закона № 101-ФЗ от 24.07.2002 г. «Об обороте земель сельскохозяйственного назначения» уведомление участников долевой собственности осуществлялось путем опубликования сообщения о проведении общего собрания участников долевой собственности в газете «Курская правда» № 73 (26435) от 21.06.2019 г., размещено на официальном сайте администрации Бобрышевского сельсовета в сети «Интернет», а также размещено на информационных щитах, расположенных на территории муниципального образования по месту нахождения земельного участка.

На общем собрании присутствуют:

Бобрышев Сергей Иванович – Глава Бобрышевского сельсовета Пристенского района Курской области, уполномоченное должностное лицо администрации Бобрышевского сельсовета Пристенского района Курской области, на организацию и проведение общих собраний собственников земельных участков, находящихся в общей долевой собственности, действующий на основании Устава.

Бекетова Светлана Ивановна – индивидуальный предприниматель в сфере кадастровых работ – без права голосования.

28 участников долевой собственности, владеющих в совокупности 31 земельной долей в праве общей долевой собственности.

Таким образом, на собрании присутствуют участники долевой собственности и их представители, владеющие в совокупности 31 земельной долей, что составляет 60,8 % от общего количества долей в праве общей долевой собственности на земельный участок из земель сельскохозяйственного назначения с местоположением: установлено относительно ориентира, расположенного в границах участка. Почтовый адрес ориентира: Курская область, Пристенский район, Бобрышевский сельсовет (кадастровый номер: 46:19:000000:168).

Реквизиты правоудостоверяющих документов на земельные доли участников долевой собственности, которые лично или через своих представителей присутствуют на общем собрании, приведены в Приложении № 1 к настоящему протоколу.

Общее собрание участников долевой собственности считается правомочным, если на нем присутствуют собственники, владеющие более чем 50 % таких долей на этот земельный участок, если способ указания размера земельной доли допускает сопоставление долей в праве общей собственности на земельный участок.

Решение считается принятым, если за него проголосовали участники долевой собственности на этот земельный участок, присутствующие на таком собрании и владеющие в совокупности более чем 50 % долей в праве общей собственности на этот земельный участок, от общего числа долей, которыми обладают присутствующие на таком собрании участники долевой собственности на этот земельный участок.

Уполномоченное лицо администрации Бобрышевского сельсовета Пристенского района Курской области Бобрышев Сергей Иванович открыл собрание в 10 часов 00 минут и сообщил собравшимся результаты регистрации участников общего собрания и проверки полномочий присутствующих на собрании лиц, пояснив, что необходимый для проведения общего собрания кворум имеется, общее собрание правомочно принимать решения по вопросам повестки дня.

Бобрышев Сергей Иванович огласил повестку дня общего собрания:

1. Определение порядка ведения собрания, избрание председателя, секретаря и лица, проводившего подсчет голосов.
2. Утверждение проекта межевания земельных участков.
3. Утверждение перечня собственников земельных участков, образуемых в соответствии с проектом межевания земельных участков.
4. Утверждение размеров долей в праве общей собственности на земельные участки, образуемые в соответствии с проектом межевания земельных участков.
5. Избрание лица, уполномоченного от имени участников долевой собственности без доверенности действовать при согласовании местоположения границ земельных участков, одновременно являющихся границей земельного участка, находящегося в долевой собственности, при обращении с заявлением о проведении государственного кадастрового учета и (или) государственной регистрации прав на недвижимое имущество в отношении земельного участка, находящегося в долевой собственности, и образуемых из него земельных участков, а также заключать договоры аренды данного земельного участка, соглашения об установлении сервитута, об осуществлении публичного сервитута в отношении данного земельного участка или соглашения об изъятии недвижимого имущества для государственных или муниципальных нужд, в том числе утверждение объема и сроков таких полномочий.
6. Общие вопросы.

Для голосования по вопросам повестки дня Бобрышев Сергей Иванович сообщил участникам общего собрания следующий регламент проведения общего собрания:

1. Доклад по вопросам повестки дня – до 15 минут на вопрос,
2. Участники общего собрания могут задавать вопросы по озвученному докладу.
3. Голосование по вопросам повестки дня открытое, поднятием рук, с подсчетом долей, проголосовавших «ЗА», «ПРОТИВ», «ВОЗДЕРЖАЛСЯ». Подсчет голосов производится председателем и секретарем общего собрания.
4. Лица, голосовавшие против решения собрания, вправе потребовать внести запись об этом в протокол.
5. Решение считается принятым, если за него проголосовали участники общего собрания, владеющие в совокупности более чем 50 процентами долей общего числа долей собственников, присутствующих на общем собрании.
6. Результаты голосования по вопросам повестки дня оглашаются немедленно после окончания подсчетов голосов.

7. Протокол общего собрания составляется в двух экземплярах, которые хранятся в администрации Бобрышевского сельсовета Пристенского района Курской области.

Каких-либо вопросов, предложений или замечаний от участников общего собрания относительно озвученного регламента не последовало.

Бобрышев С.И. закончил оглашение общей информации участникам общего собрания и предложил перейти к рассмотрению вопросов повестки дня общего собрания.

Рассмотрение повестки дня:

По первому вопросу повестки дня: выступил Бобрышев С.И. – уполномоченное лицо администрации Бобрышевского сельсовета Пристенского района Курской области и сообщил собравшимся, что для целей дальнейшего ведения общего собрания, подсчета голосов и фиксации результатов голосования участников долевой собственности необходимо выбрать председателя и секретаря общего собрания, в связи с чем, предложил избрать председателем общего собрания Угримову Елену Евгеньевну.

Уполномоченное лицо администрации Бобрышевского сельсовета Пристенского района Курской области Бобрышев С.И. предложил избрать секретарем общего собрания и членом счетной комиссии Рыженкову Наталью Дмитриевну. Других кандидатур не выдвигалось.

На голосование поставлен вопрос: избрать председателем общего собрания участников долевой собственности **Угримову Елену Евгеньевну**, избрать секретарем общего собрания и членом счетной комиссии **Рыженкову Наталью Дмитриевну**.

Голосовали:

«ЗА» – 100% от общего числа долей собственников, присутствующих на собрании, единогласно.

«ПРОТИВ» – нет

«ВОЗДЕРЖАЛСЯ» – нет

Не приняли участия в голосовании – нет.

Лица, проводившие подсчет голосов: Рыженкова Н.Д.

Лица, голосовавшие против принятия решения собрания и потребовавшие внести запись об этом в протокол – нет.

Решение: Избрать председателем общего собрания участников долевой собственности **Угримову Елену Евгеньевну**, избрать секретарем общего собрания и членом счетной комиссии **Рыженкову Наталью Дмитриевну** - **ПРИНЯТО**.

По второму вопросу повестки дня: выступила Угримова Е.Е., председатель общего собрания участников долевой собственности, которая предложила предоставить слово Бекетовой С.И.

Бекетова С.И., сообщила участникам общей долевой собственности о поступивших в адрес кадастрового инженера Сидорова В.Н., предложениях о доработке проекта межевания земельных участков, поданных заказчиком работ по подготовке проекта межевания земельных участков Ивановой Зоей Федоровной, являющейся одновременно участником долевой собственности на земельный участок с кадастровым номером 46:19:000000:168 и уполномоченным лицом-представителем от имени всех дольщиков земельного участка из земель сельскохозяйственного назначения с местоположением: установлено относительно ориентира, расположенного в границах участка, Почтовый адрес ориентира: Курская область, Пристенский район, Бобрышевский сельсовет (кадастровый номер: 46:19:000000:168) и возражениях

относительно размера и местоположения границ выделяемого земельного участка, поданных участником общей долевой собственности на земельный участок сельскохозяйственного назначения с кадастровым номером 46:19:000000:168 расположенного по адресу: установлено относительно ориентира, расположенного в границах участка. Почтовый адрес ориентира: Курская область, р-н Пристенский, Бобрышевский сельсовет от ООО «Родник», от имени и в интересах которого на основании Устава действует директор Маков Иван Иванович.

Бекетова С.И. пояснила, что в проект межевания были внесены изменения согласно поступившим предложениям о доработке проекта межевания земельных участков. Предложения о доработке проекта межевания земельных участков не противоречат действующему законодательству, а именно п.6 ст.13.1 101-ФЗ от 24.07.2002 г. «Об обороте земель сельскохозяйственного назначения».

По поводу возражений относительно размера и местоположения границ выделяемого земельного участка Бекетова С.И. сообщила, что смысл данных возражений ей не понятен, представитель участника долевой собственности, подавшего возражения на собрании не присутствует. Получить разъяснения от лица подавшего возражения не представляется возможным. Кроме того, данные возражения противоречат действующему законодательству, а именно, положениям п.3 ст.13 101-ФЗ от 24.07.2002 г. «Об обороте земель сельскохозяйственного назначения», «Земельный участок может быть образован на основании решения общего собрания участников долевой собственности в случае, если данным решением утверждены проект межевания земельных участков, перечень собственников образуемых земельных участков и размер их долей в праве общей собственности на образуемые земельные участки. Если земельный участок образуется на основании решения общего собрания участников долевой собственности и в соответствии с утвержденным этим собранием проектом межевания, дополнительное согласование размера и местоположения границ образуемого земельного участка не требуется», п.5 ст.13.1 101-ФЗ от 24.07.2002 г. «Об обороте земель сельскохозяйственного назначения», «При подготовке проекта межевания, подлежащего утверждению общим собранием участников долевой собственности, кадастровый инженер обеспечивает правообладателям земельного участка или земельных участков, из которых будут выделяться земельные участки в счет земельной доли или земельных долей (далее также - исходный земельный участок или исходные земельные участки), органу местного самоуправления поселения или городского округа по месту расположения каждого исходного земельного участка и, если заказчик кадастровых работ не является правообладателем исходного земельного участка или исходных земельных участков, заказчику кадастровых работ возможность ознакомиться с этим проектом до его утверждения и представить предложения о его доработке. Срок ознакомления с проектом межевания земельных участков не может быть менее чем тридцать дней до дня его утверждения», и п.1 ст.14 101-ФЗ от 24.07.2002 г. «Об обороте земель сельскохозяйственного назначения». «Владение, пользование и распоряжение земельным участком из земель сельскохозяйственного назначения, находящимся в долевой собственности более чем пяти лиц, осуществляются в соответствии с решением участников долевой собственности, которое принимается на общем собрании участников долевой собственности.».

Поданные возражения были бы уместны в случае утверждения проекта межевания земельных участков решением собственника земельного участка или земельных участков и не могут являться препятствием для утверждения проекта

межевания земельных участков общим собранием участников долевой собственности, а также согласно частям 6, 9, 10 статьи 47 Федерального закона от 13.07.2015 г. №218-ФЗ «О государственной регистрации недвижимости», последующего государственного кадастрового учета и государственной регистрации права собственности на земельный участок, образуемый при выделе его в счет земельной доли или земельных долей.

После окончания доклада, председатель общего собрания Угримова Е.Е. предложила проголосовать по второму вопросу повестки дня.

На голосование поставлен вопрос: Утвердить проект межевания земельных участков сельскохозяйственного назначения общей площадью 1735300 кв.м., с местоположением: установлено относительно ориентира, расположенного в границах участка. Почтовый адрес ориентира: Курская область, Пристенский район, Бобрышевский сельсовет, подготовленного кадастровым инженером Сидоровым Владимиром Николаевичем (ИП Сидоров В.Н.), заказчик Иванова З.Ф.

Голосовали:

«ЗА» – 100% от общего числа долей собственников, присутствующих на собрании, единогласно.

«ПРОТИВ» – нет

«ВОЗДЕРЖАЛСЯ» – нет

Не приняли участия в голосовании – нет.

Лица, проводившие подсчет голосов: Рыженкова Н.Д.

Лица, голосовавшие против принятия решения собрания и потребовавшие внести запись об этом в протокол – нет.

Решение: Утвердить проект межевания земельных участков сельскохозяйственного назначения общей площадью 1735300 кв.м., с местоположением: установлено относительно ориентира, расположенного в границах участка. Почтовый адрес ориентира: Курская область, Пристенский район, Бобрышевский сельсовет, подготовленного кадастровым инженером Сидоровым Владимиром Николаевичем (ИП Сидоров В.Н.), заказчик Иванова З.Ф – **ПРИНЯТО.**

По третьему вопросу повестки дня: Слушали Угримову Е.Е., которая предложила утвердить следующий перечень собственников земельных участков, образуемых в соответствии с проектом межевания земельных участков:

1. Плотицын Владимир Геннадьевич
2. Бесчастный Юрий Николаевич
3. Дорохов Сергей Николаевич
4. Либа Людмила Николаевна
5. Труфанова Елена Михайловна
6. Процких Наталья Владимировна
7. Процких Игорь Николаевич
8. Никулин Владимир Алексеевич
9. Дериглазов Виктор Васильевич
10. Гудкова Елена Николаевна
11. Петров Николай Иванович
12. Иванова Зоя Федоровна
13. Тёмин Николай Степанович
14. Гушан Нина Викторовна
15. Бобрышев Евгений Алексеевич
16. Павлов Игорь Иванович

17. Бобрышева Раиса Ивановна
18. Бобрышев Иван Николаевич
19. Угримова Ольга Дмитриевна
20. Бобрышев Сергей Иванович
21. Киричек Елена Васильевна
22. Руденко Екатерина Дмитриевна
23. Леонидов Виктор Алексеевич
24. Бобрышев Алексей Алексеевич
25. Никулин Владимир Петрович
26. Бобрышев Александр Иванович
27. Бобрышева Елена Викторовна
28. Бобрышев Александр Иванович
29. Звягинцева Тамара Петровна
30. Угримова Наталья Матвеевна
31. Бобрышева Нина Кузьминична
32. Бобрышев Владимир Викторович

На голосование поставлен вопрос: утвердить следующий перечень собственников земельных участков, образуемых в соответствии с проектом межевания земельных участков:

1. Плотицын Владимир Геннадьевич
2. Бесчастный Юрий Николаевич
3. Дорохов Сергей Николаевич
4. Либа Людмила Николаевна
5. Труфанова Елена Михайловна
6. Процких Наталья Владимировна
7. Процких Игорь Николаевич
8. Никулин Владимир Алексеевич
9. Дериглазов Виктор Васильевич
10. Гудкова Елена Николаевна
11. Петров Николай Иванович
12. Иванова Зоя Федоровна
13. Тёмин Николай Степанович
14. Гушан Нина Викторовна
15. Бобрышев Евгений Алексеевич
16. Павлов Игорь Иванович
17. Бобрышева Раиса Ивановна
18. Бобрышев Иван Николаевич
19. Угримова Ольга Дмитриевна
20. Бобрышев Сергей Иванович
21. Киричек Елена Васильевна
22. Руденко Екатерина Дмитриевна
23. Леонидов Виктор Алексеевич
24. Бобрышев Алексей Алексеевич
25. Никулин Владимир Петрович
26. Бобрышев Александр Иванович
27. Бобрышева Елена Викторовна
28. Бобрышев Александр Иванович
29. Звягинцева Тамара Петровна
30. Угримова Наталья Матвеевна
31. Бобрышева Нина Кузьминична
32. Бобрышев Владимир Викторович

Голосовали:

«ЗА» – 100% от общего числа долей собственников, присутствующих на собрании, единогласно.

«ПРОТИВ» – нет

«ВОЗДЕРЖАЛСЯ» – нет

Не приняли участия в голосовании – нет.

Лица, проводившие подсчет голосов: Рыженкова Н.Д.

Лица, голосовавшие против принятия решения собрания и потребовавшие внести запись об этом в протокол – нет.

Решение: Утвердить следующий перечень собственников земельных участков, образуемых в соответствии с проектом межевания земельных участков:

1. Плотицын Владимир Геннадьевич
2. Бесчастный Юрий Николаевич
3. Дорохов Сергей Николаевич
4. Либа Людмила Николаевна
5. Труфанова Елена Михайловна
6. Процких Наталья Владимировна
7. Процких Игорь Николаевич
8. Никулин Владимир Алексеевич
9. Дериглазов Виктор Васильевич
10. Гудкова Елена Николаевна
11. Петров Николай Иванович
12. Иванова Зоя Федоровна
13. Тёмин Николай Степанович
14. Гушан Нина Викторовна
15. Бобрышев Евгений Алексеевич
16. Павлов Игорь Иванович
17. Бобрышева Раиса Ивановна
18. Бобрышев Иван Николаевич
19. Угримова Ольга Дмитриевна
20. Бобрышев Сергей Иванович
21. Киричек Елена Васильевна
22. Руденко Екатерина Дмитриевна
23. Леонидов Виктор Алексеевич
24. Бобрышев Алексей Алексеевич
25. Никулин Владимир Петрович
26. Бобрышев Александр Иванович
27. Бобрышева Елена Викторовна
28. Бобрышев Александр Иванович
29. Звягинцева Тамара Петровна
30. Угримова Наталья Матвеевна
31. Бобрышева Нина Кузьминична
32. Бобрышев Владимир Викторович

– **ПРИНЯТО.**

По четвертому вопросу повестки дня: Слушали Угримову Е.Е., которая предложила утвердить следующие размеры долей в праве общей собственности на земельные участки, образуемые в соответствии с проектом межевания земельных участков:

1. Плотицын Владимир Геннадьевич – 1/37 доля
2. Бесчастный Юрий Николаевич – 1/37 доля

3. Дорохов Сергей Николаевич – 1/37 доля
4. Либа Людмила Николаевна – 1/37 доля
5. Труфанова Елена Михайловна – 1/37 доля
6. Процких Наталья Владимировна – 3/37 доли
7. Процких Игорь Николаевич – 2/37 доли
8. Никулин Владимир Алексеевич – 1/37 доля
9. Дериглазов Виктор Васильевич – 1/37 доля
10. Гудкова Елена Николаевна – 1/37 доля
11. Петров Николай Иванович – 1/37 доля
12. Иванова Зоя Федоровна – 2/37 доли
13. Тёмин Николай Степанович – 2/37 доли
14. Гушан Нина Викторовна – 1/37 доля
15. Бобрышев Евгений Алексеевич – 1/37 доля
16. Павлов Игорь Иванович – 1/37доля
17. Бобрышева Раиса Ивановна – 1/37 доля
18. Бобрышев Иван Николаевич – 1/37 доля
19. Угримова Ольга Дмитриевна – 1/37 доля
20. Бобрышев Сергей Иванович – 1/37 доля
21. Киричек Елена Васильевна – 1/37 доля
22. Руденко Екатерина Дмитриевна – 1/37 доля
23. Леонидов Виктор Алексеевич – 1/37 доля
24. Бобрышев Алексей Алексеевич – 1/37 доля
25. Никулин Владимир Петрович – 1/37 доля
26. Бобрышев Александр Иванович – 1/37 доля
27. Бобрышева Елена Викторовна – 1/37 доля
28. Бобрышев Александр Иванович – 1/37 доля
29. Звягинцева Тамара Петровна – 1/37 доля
30. Угримова Наталья Матвеевна – 1/37 доля
31. Бобрышева Нина Кузьминична – 1/37 доля
32. Бобрышев Владимир Викторович – 1/37 доля

На голосование поставлен вопрос: утвердить следующие размеры долей в праве общей собственности на земельные участки, образуемые в соответствии с проектом межевания земельных участков:

1. Плотицын Владимир Геннадьевич – 1/37 доля
2. Бесчастный Юрий Николаевич – 1/37 доля
3. Дорохов Сергей Николаевич – 1/37 доля
4. Либа Людмила Николаевна – 1/37 доля
5. Труфанова Елена Михайловна – 1/37 доля
6. Процких Наталья Владимировна – 3/37 доли
7. Процких Игорь Николаевич – 2/37 доли
8. Никулин Владимир Алексеевич – 1/37 доля
9. Дериглазов Виктор Васильевич – 1/37 доля
10. Гудкова Елена Николаевна – 1/37 доля
11. Петров Николай Иванович – 1/37 доля
12. Иванова Зоя Федоровна – 2/37 доли
13. Тёмин Николай Степанович – 2/37 доли
14. Гушан Нина Викторовна – 1/37 доля
15. Бобрышев Евгений Алексеевич – 1/37 доля
16. Павлов Игорь Иванович – 1/37доля
17. Бобрышева Раиса Ивановна – 1/37 доля
18. Бобрышев Иван Николаевич – 1/37 доля
19. Угримова Ольга Дмитриевна – 1/37 доля

20. Бобрышев Сергей Иванович – 1/37 доля
21. Киричек Елена Васильевна – 1/37 доля
22. Руденко Екатерина Дмитриевна – 1/37 доля
23. Леонидов Виктор Алексеевич – 1/37 доля
24. Бобрышев Алексей Алексеевич – 1/37 доля
25. Никулин Владимир Петрович – 1/37 доля
26. Бобрышев Александр Иванович – 1/37 доля
27. Бобрышева Елена Викторовна – 1/37 доля
28. Бобрышев Александр Иванович – 1/37 доля
29. Звягинцева Тамара Петровна – 1/37 доля
30. Угримова Наталья Матвеевна – 1/37 доля
31. Бобрышева Нина Кузьминична – 1/37 доля
32. Бобрышев Владимир Викторович – 1/37 доля

Голосовали:

«ЗА» – 100% от общего числа долей собственников, присутствующих на собрании, единогласно.

«ПРОТИВ» – нет

«ВОЗДЕРЖАЛСЯ» – нет

Не приняли участия в голосовании – нет.

Лица, проводившие подсчет голосов: Рыженкова Н.Д.

Лица, голосовавшие против принятия решения собрания и потребовавшие внести запись об этом в протокол – нет.

Решение: утвердить следующие размеры долей в праве общей собственности на земельные участки, образуемые в соответствии с проектом межевания земельных участков:

1. Плотицын Владимир Геннадьевич – 1/37 доля
2. Бесчастный Юрий Николаевич – 1/37 доля
3. Дорохов Сергей Николаевич – 1/37 доля
4. Либа Людмила Николаевна – 1/37 доля
5. Труфанова Елена Михайловна – 1/37 доля
6. Процких Наталья Владимировна – 3/37 доли
7. Процких Игорь Николаевич – 2/37 доли
8. Никулин Владимир Алексеевич – 1/37 доля
9. Дериглазов Виктор Васильевич – 1/37 доля
10. Гудкова Елена Николаевна – 1/37 доля
11. Петров Николай Иванович – 1/37 доля
12. Иванова Зоя Федоровна – 2/37 доли
13. Тёмин Николай Степанович – 2/37 доли
14. Гушан Нина Викторовна – 1/37 доля
15. Бобрышев Евгений Алексеевич – 1/37 доля
16. Павлов Игорь Иванович – 1/37 доля
17. Бобрышева Раиса Ивановна – 1/37 доля
18. Бобрышев Иван Николаевич – 1/37 доля
19. Угримова Ольга Дмитриевна – 1/37 доля
20. Бобрышев Сергей Иванович – 1/37 доля
21. Киричек Елена Васильевна – 1/37 доля
22. Руденко Екатерина Дмитриевна – 1/37 доля
23. Леонидов Виктор Алексеевич – 1/37 доля
24. Бобрышев Алексей Алексеевич – 1/37 доля
25. Никулин Владимир Петрович – 1/37 доля

26. Бобрышев Александр Иванович – 1/37 доля
27. Бобрышева Елена Викторовна – 1/37 доля
28. Бобрышев Александр Иванович – 1/37 доля
29. Звягинцева Тамара Петровна – 1/37 доля
30. Угримова Наталья Матвеевна – 1/37 доля
31. Бобрышева Нина Кузьминична – 1/37 доля
32. Бобрышев Владимир Викторович – 1/37 доля

– ПРИНЯТО.

По пятому вопросу повестки дня: Слушали председателя общего собрания участников долевой собственности Угримову Е.Е., которая предложила, в связи с необходимостью решения вопросов возникающих при оформлении документов, в интересах участников долевой собственности, дополнительно избрать Бобрышева Александра Ивановича, 22.03.1961 года рождения, паспорт 38 05 № 347673, выдан 05.04.2006 года ОВД Пристенского района Курской области, зарегистрирован по адресу: Курская область, Пристенский район, с.Бобрышево, ул. Заверх, дом № 2, уполномоченным лицом-представителем, от имени всех дольщиков земельного участка из земель сельскохозяйственного назначения с местоположением: установлено относительно ориентира, расположенного в границах участка, Почтовый адрес ориентира: Курская область, Пристенский район, Бобрышевский сельсовет (кадастровый номер: 46:19:000000:168), быть представителем в Управлении Федеральной службы государственной регистрации, кадастра и картографии по Курской области по вопросу государственной регистрации права собственности, права общей долевой собственности, ограничения (обременения) права, договора аренды на земельные доли и/или земельный участок, выделенный в счёт принадлежащих земельных долей, подписывать соглашения об определении долей, в АУ КО «МФЦ» по Курской области, для чего предоставить право заказывать, оплачивать, представлять и получать необходимые справки, выписки, удостоверения, документы и дубликаты документов во всех организациях и учреждениях, в Управлении Федеральной службы государственной регистрации, кадастра и картографии по Курской области, в филиале Федерального государственного бюджетного учреждения «Федеральная кадастровая палата Федеральной службы государственной регистрации, кадастра и картографии» по Курской области, у нотариуса, в отделах и управлениях администрации Пристенского района Курской области, организациях осуществляющих межевание земельных участков с правом подписывать акты согласования местоположения границ земельных участков при подготовке межевых планов в связи с уточнением местоположения границ или исправлением реестровой ошибки в местоположении границ земельного участка, образованием земельных участков в связи с разделом, объединением, выделом, организациях осуществляющих оценку недвижимости, регистрировать все необходимые документы, право собственности в органе осуществляющем государственную регистрацию прав на недвижимое имущество и сделок с ним, с правом подачи заявления о приостановлении государственной регистрации, получения уведомления о приостановлении государственной регистрации, сообщения об отказе в государственной регистрации, внесения изменений в записи ЕГРН, внесения изменений в документы, заявления об исправлении технических ошибок в записях, допущенных при государственной регистрации, заявления о возврате документов без проведения государственной регистрации, заявления с просьбой предоставлять сведения о содержании правоустанавливающих документов, с правом оплаты тарифов, сборов, пошлин, а также реализовывать предусмотренные Законом Российской Федерации «Об обороте земель сельскохозяйственного назначения» права участников долевой собственности, в том числе: выделять и требовать выдела земельного участка в счет доли/долей в праве общей собственности на земельный участок из земель сельскохозяйственного назначения, участвовать в процедурах согласования,

подписывать протоколы, с правом определения размера долей, согласовывать с сособственниками порядок распоряжения, владения и пользования целым земельным участком, условия его аренды, продажи и заключения иных сделок, заключать и подписывать договоры аренды земельной доли или земельного участка, выделенного в счет такой доли, без права получения причитающихся денег, подписывать передаточные акты и иные необходимые документы, делать заявления, расписываться и совершать все действия, связанные с выполнением этого поручения. В связи с исполнением данных поручений вести от имени участников долевой собственности гражданские дела во всех судебных учреждениях, при рассмотрении дел по существу со всеми правами, предоставленными законом истцу, ответчику, третьему лицу, с правом подписания и подачи иска, подачи встречного иска, изменения предмета или основания иска, заключения мирового соглашения, с правом передачи данных полномочий иным лицам. Все вышеперечисленные полномочия распространяются на земельный участок из земель сельскохозяйственного назначения с местоположением: установлено относительно ориентира, расположенного в границах участка, Почтовый адрес ориентира: Курская область, Пристенский район, Бобрышевский сельсовет (кадастровый номер: 46:19:000000:168), а также на земельные участки, образованные путем выдела, раздела, объединения, перераспределения, из земельного участка из земель сельскохозяйственного назначения с местоположением: установлено относительно ориентира, расположенного в границах участка, Почтовый адрес ориентира: Курская область, Пристенский район, Бобрышевский сельсовет (кадастровый номер: 46:19:000000:168). Срок полномочий составляет 3 года с момента проведения собрания.

Полномочия Ивановой Зои Федоровны, 23.10.1952 года рождения, паспорт 38 11 № 798574, выдан 24.11.2011 года ТП УФМС России по Курской области в Пристенском районе, зарегистрирована по адресу: Курская область, Пристенский район, с.Бобрышево, ул. Речная, дом № 39, избранной уполномоченным лицом-представителем от имени всех дольщиков земельного участка из земель сельскохозяйственного назначения с местоположением: установлено относительно ориентира, расположенного в границах участка, Почтовый адрес ориентира: Курская область, Пристенский район, Бобрышевский сельсовет (кадастровый номер: 46:19:000000:168) на общем собрании участников долевой собственности 23.05.2019 г. сохраняются в объеме и сроках определенных общим собранием участников долевой собственности 23.05.2019 г.(Протокол общего собрания участников долевой собственности на земельный участок из земель сельскохозяйственного назначения с местоположением: установлено относительно ориентира, расположенного в границах участка. Почтовый адрес ориентира: Курская область, Пристенский район, Бобрышевский сельсовет (кадастровый номер: 46:19:000000:168) б/н от 23.05.2019 г.

На голосование поставлен вопрос: избрать Бобрышева Александра Ивановича, 22.03.1961 года рождения, паспорт 38 05 № 347673, выдан 05.04.2006 года ОВД Пристенского района Курской области, зарегистрирован по адресу: Курская область, Пристенский район, с.Бобрышево, ул. Заверх, дом № 2, уполномоченным лицом-представителем, от имени всех дольщиков земельного участка из земель сельскохозяйственного назначения с местоположением: установлено относительно ориентира, расположенного в границах участка, Почтовый адрес ориентира: Курская область, Пристенский район, Бобрышевский сельсовет (кадастровый номер: 46:19:000000:168), быть представителем в Управлении Федеральной службы государственной регистрации, кадастра и картографии по Курской области по вопросу государственной регистрации права собственности, права общей долевой собственности, ограничения (обременения) права, договора аренды на земельные доли и/или земельный участок, выделенный в счет принадлежащих земельных долей, подписывать соглашения об определении долей, в АУ КО «МФЦ» по Курской области, для чего предоставить право заказывать, оплачивать, представлять и получать необходимые справки, выписки, удостоверения, документы и дубликаты документов во всех организациях и

учреждениях, в Управлении Федеральной службы государственной регистрации, кадастра и картографии по Курской области, в филиале федерального государственного бюджетного учреждения «Федеральная кадастровая палата Федеральной службы государственной регистрации, кадастра и картографии» по Курской области, у нотариуса, в отделах и управлениях администрации Пристенского района Курской области, организациях осуществляющих межевание земельных участков с правом подписывать акты согласования местоположения границ земельных участков при подготовке межевых планов в связи с уточнением местоположения границ или исправлением реестровой ошибки в местоположении границ земельного участка, образованием земельных участков в связи с разделом, объединением, выделом, организациях осуществляющих оценку недвижимости, регистрировать все необходимые документы, право собственности в органе осуществляющем государственную регистрацию прав на недвижимое имущество и сделок с ним, с правом подачи заявления о приостановлении государственной регистрации, получения уведомления о приостановлении государственной регистрации, сообщения об отказе в государственной регистрации, внесения изменений в записи ЕГРН, внесения изменений в документы, заявления об исправлении технических ошибок в записях, допущенных при государственной регистрации, заявления о возврате документов без проведения государственной регистрации, заявления с просьбой предоставлять сведения о содержании правоустанавливающих документов, с правом оплаты тарифов, сборов, пошлин, а также реализовывать предусмотренные Законом Российской Федерации «Об обороте земель сельскохозяйственного назначения» права участников долевой собственности, в том числе: выделять и требовать выдела земельного участка в счет доли/долей в праве общей собственности на земельный участок из земель сельскохозяйственного назначения, участвовать в процедурах согласования, подписывать протоколы, с правом определения размера долей, согласовывать с сособственниками порядок распоряжения, владения и пользования целым земельным участком, условия его аренды, продажи и заключения иных сделок, заключать и подписывать договоры аренды земельной доли или земельного участка, выделенного в счет такой доли, без права получения причитающихся денег, подписывать передаточные акты и иные необходимые документы, делать заявления, расписываться и совершать все действия, связанные с выполнением этого поручения. В связи с исполнением данных поручений вести от имени участников долевой собственности гражданские дела во всех судебных учреждениях, при рассмотрении дел по существу со всеми правами, предоставленными законом истцу, ответчику, третьему лицу, с правом подписания и подачи иска, подачи встречного иска, изменения предмета или основания иска, заключения мирового соглашения, с правом передачи данных полномочий иным лицам. Все вышеперечисленные полномочия распространяются на земельный участок из земель сельскохозяйственного назначения с местоположением: установлено относительно ориентира, расположенного в границах участка, Почтовый адрес ориентира: Курская область, Пристенский район, Бобрышевский сельсовет (кадастровый номер: 46:19:000000:168), а также на земельные участки, образованные путем выдела, раздела, объединения, перераспределения, из земельного участка из земель сельскохозяйственного назначения с местоположением: установлено относительно ориентира, расположенного в границах участка, Почтовый адрес ориентира: Курская область, Пристенский район, Бобрышевский сельсовет (кадастровый номер: 46:19:000000:168). Срок полномочий составляет 3 года с момента проведения собрания.

Полномочия Ивановой Зои Федоровны, 23.10.1952 года рождения, паспорт 38 11 № 798574, выдан 24.11.2011 года ТП УФМС России по Курской области в Пристенском районе, зарегистрирована по адресу: Курская область, Пристенский район, с.Бобрышево, ул. Речная, дом № 39, избранной уполномоченным лицом-представителем от имени всех дольщиков земельного участка из земель сельскохозяйственного назначения с местоположением: установлено относительно ориентира, расположенного в границах участка, Почтовый адрес ориентира: Курская

область, Пристенский район, Бобрышевский сельсовет (кадастровый номер: 46:19:000000:168) на общем собрании участников долевой собственности 23.05.2019 г. сохраняются в объеме и сроках определенных общим собранием участников долевой собственности 23.05.2019 г. (Протокол общего собрания участников долевой собственности на земельный участок из земель сельскохозяйственного назначения с местоположением: установлено относительно ориентира, расположенного в границах участка. Почтовый адрес ориентира: Курская область, Пристенский район, Бобрышевский сельсовет (кадастровый номер: 46:19:000000:168) б/н от 23.05.2019 г.).

Голосовали:

«ЗА» – 100% от общего числа долей собственников, присутствующих на собрании, единогласно.

«ПРОТИВ» – нет

«ВОЗДЕРЖАЛСЯ» – нет

Не приняли участия в голосовании – нет.

Лица, проводившие подсчет голосов: Рыженкова Н.Д.

Лица, голосовавшие против принятия решения собрания и потребовавшие внести запись об этом в протокол – нет.

Решение: избрать Бобрышева Александра Ивановича, 22.03.1961 года рождения, паспорт 38 05 № 347673, выдан 05.04.2006 года ОВД Пристенского района Курской области, зарегистрирован по адресу: Курская область, Пристенский район, с.Бобрышево, ул. Заверх, дом № 2, уполномоченным лицом-представителем, от имени всех дольщиков земельного участка из земель сельскохозяйственного назначения с местоположением: установлено относительно ориентира, расположенного в границах участка, Почтовый адрес ориентира: Курская область, Пристенский район, Бобрышевский сельсовет (кадастровый номер: 46:19:000000:168), быть представителем в Управлении Федеральной службы государственной регистрации, кадастра и картографии по Курской области по вопросу государственной регистрации права собственности, права общей долевой собственности, ограничения (обременения) права, договора аренды на земельные доли и/или земельный участок, выделенный в счет принадлежащих земельных долей, подписывать соглашения об определении долей, в АУ КО «МФЦ» по Курской области, для чего предоставить право заказывать, оплачивать, представлять и получать необходимые справки, выписки, удостоверения, документы и дубликаты документов во всех организациях и учреждениях, в Управлении Федеральной службы государственной регистрации, кадастра и картографии по Курской области, в филиале федерального государственного бюджетного учреждения «Федеральная кадастровая палата Федеральной службы государственной регистрации, кадастра и картографии» по Курской области, у нотариуса, в отделах и управлениях администрации Пристенского района Курской области, организациях осуществляющих межевание земельных участков с правом подписывать акты согласования местоположения границ земельных участков при подготовке межевых планов в связи с уточнением местоположения границ или исправлением реестровой ошибки в местоположении границ земельного участка, образованием земельных участков в связи с разделом, объединением, выделом, организациях осуществляющих оценку недвижимости, регистрировать все необходимые документы, право собственности в органе осуществляющем государственную регистрацию прав на недвижимое имущество и сделок с ним, с правом подачи заявления о приостановлении государственной регистрации, получения уведомления о приостановлении государственной регистрации, сообщения об отказе в государственной регистрации, внесения изменений в записи ЕГРН, внесения изменений в документы, заявления об исправлении технических ошибок в записях, допущенных при государственной регистрации, заявления о возврате документов без проведения государственной регистрации, заявления с просьбой предоставлять сведения о содержании правоустанавливающих документов, с правом

оплаты тарифов, сборов, пошлин, а также реализовывать предусмотренные Законом Российской Федерации «Об обороте земель сельскохозяйственного назначения» права участников долевой собственности, в том числе: выделять и требовать выдела земельного участка в счет доли/долей в праве общей собственности на земельный участок из земель сельскохозяйственного назначения, участвовать в процедурах согласования, подписывать протоколы, с правом определения размера долей, согласовывать с сособственниками порядок распоряжения, владения и пользования целым земельным участком, условия его аренды, продажи и заключения иных сделок, заключать и подписывать договоры аренды земельной доли или земельного участка, выделенного в счет такой доли, без права получения причитающихся денег, подписывать передаточные акты и иные необходимые документы, делать заявления, расписываться и совершать все действия, связанные с выполнением этого поручения. В связи с исполнением данных поручений вести от имени участников долевой собственности гражданские дела во всех судебных учреждениях, при рассмотрении дел по существу со всеми правами, предоставленными законом истцу, ответчику, третьему лицу, с правом подписания и подачи иска, подачи встречного иска, изменения предмета или основания иска, заключения мирового соглашения, с правом передачи данных полномочий иным лицам. Все вышеперечисленные полномочия распространяются на земельный участок из земель сельскохозяйственного назначения с местоположением: установлено относительно ориентира, расположенного в границах участка, Почтовый адрес ориентира: Курская область, Пристенский район, Бобрышевский сельсовет (кадастровый номер: 46:19:000000:168, а также на земельные участки, образованные путем выдела, раздела, объединения, перераспределения, из земельного участка из земель сельскохозяйственного назначения с местоположением: установлено относительно ориентира, расположенного в границах участка, Почтовый адрес ориентира: Курская область, Пристенский район, Бобрышевский сельсовет (кадастровый номер: 46:19:000000:168. Срок полномочий составляет 3 года с момента проведения собрания.

Полномочия Ивановой Зои Федоровны, 23.10.1952 года рождения, паспорт 38 11 № 798574, выдан 24.11.2011 года ТП УФМС России по Курской области в Пристенском районе, зарегистрирована по адресу: Курская область, Пристенский район, с.Бобрышево, ул. Речная, дом № 39, избранной уполномоченным лицом-представителем от имени всех дольщиков земельного участка из земель сельскохозяйственного назначения с местоположением: установлено относительно ориентира, расположенного в границах участка, Почтовый адрес ориентира: Курская область, Пристенский район, Бобрышевский сельсовет (кадастровый номер: 46:19:000000:168) на общем собрании участников долевой собственности 23.05.2019 г. сохраняются в объеме и сроках определенных общим собранием участников долевой собственности 23.05.2019 г.(Протокол общего собрания участников долевой собственности на земельный участок из земель сельскохозяйственного назначения с местоположением: установлено относительно ориентира, расположенного в границах участка. Почтовый адрес ориентира: Курская область, Пристенский район, Бобрышевский сельсовет (кадастровый номер: 46:19:000000:168) б/н от 23.05.2019 г.) - **ПРИНЯТО.**

По четвертому вопросу повестки дня: Слушали Угримову Е.Е., которая предложила предоставить слово Бекетовой С.И.

Бекетова С.И., предложила, в связи с отсутствием возможности самостоятельного расчета кадастровым инженером размера долей в исходном земельном участке, так как это противоречит ст.ст.244-247 Гражданского Кодекса Российской Федерации и п.1 ст.14 101-ФЗ от 24.07.2002 г. «Об обороте земель сельскохозяйственного назначения, а также в силу ч.9 ст.47 Федерального закона от 13.07.2015 г. №218-ФЗ «О государственной регистрации недвижимости», целесообразно на общем собрании

участников долевой собственности. утвердить перечень оставшихся участников долевой собственности и размер их долей:

Угимова Е.Е. предложила утвердить следующий перечень оставшихся в исходном земельном участке участников долевой собственности и размер их долей.

1. Угимова Нина Андреевна – 1/14 доля
2. Алтунин Сергей Викторович – 1/14 доля
3. Леонидов Виктор Иванович – 1/14 доля
4. Угимов Виктор Трофимович – 1/14 доля
5. Бобрышев Виктор Иванович – 1/4 доля
6. Толмачев Александр Николаевич – 1/14 доля
7. Леонидова Тамара Григорьевна – 1/14 доля
8. Бобрышев Михаил Филиппович – 1/14 доля
9. Бобрышева Зинаида Тихоновна – 1/14 доля
10. Петров Владимир Иванович – 1/14 доля
11. Бобрышева Анна Павловна – 1/14 доля
12. Общество с ограниченной ответственностью «Родник» - 3/14 доли

На голосование поставлен вопрос: утвердить следующий перечень оставшихся в исходном земельном участке участников долевой собственности и размер их долей.

1. Угимова Нина Андреевна – 1/14 доля
2. Алтунин Сергей Викторович – 1/14 доля
3. Леонидов Виктор Иванович – 1/14 доля
4. Угимов Виктор Трофимович – 1/14 доля
5. Бобрышев Виктор Иванович – 1/4 доля
6. Толмачев Александр Николаевич – 1/14 доля
7. Леонидова Тамара Григорьевна – 1/14 доля
8. Бобрышев Михаил Филиппович – 1/14 доля
9. Бобрышева Зинаида Тихоновна – 1/14 доля
10. Петров Владимир Иванович – 1/14 доля
11. Бобрышева Анна Павловна – 1/14 доля
12. Общество с ограниченной ответственностью «Родник» - 3/14 доли

Голосовали:

«ЗА» – 100% от общего числа долей собственников, присутствующих на собрании, единогласно.

«ПРОТИВ» – нет

«ВОЗДЕРЖАЛСЯ» – нет

Не приняли участия в голосовании – нет.

Лица, проводившие подсчет голосов: Рыженкова Н.Д.

Лица, голосовавшие против принятия решения собрания и потребовавшие внести запись об этом в протокол – нет.

Решение: Утвердить следующий перечень оставшихся в исходном земельном участке участников долевой собственности и размер их долей.

1. Угимова Нина Андреевна – 1/14 доля
2. Алтунин Сергей Викторович – 1/14 доля
3. Леонидов Виктор Иванович – 1/14 доля
4. Угимов Виктор Трофимович – 1/14 доля
5. Бобрышев Виктор Иванович – 1/4 доля
6. Толмачев Александр Николаевич – 1/14 доля
7. Леонидова Тамара Григорьевна – 1/14 доля

8. Бобрышев Михаил Филиппович – 1/14 доля
9. Бобрышева Зинаида Тихоновна – 1/14 доля
10. Петров Владимир Иванович – 1/14 доля
11. Бобрышева Анна Павловна – 1/14 доля
12. Общество с ограниченной ответственностью «Родник» - 3/14 доли.

– ПРИНЯТО.

Повестка дня общего собрания исчерпана.

Все принятые решения и итоги голосования оглашены секретарем общего собрания непосредственно на общем собрании немедленно после окончания подсчета голосов. В связи с отсутствием вопросов и замечаний по ведению общего собрания председатель общего собрания объявил о закрытии собрания в 11 часов 00 минут.

Дата составления протокола: 8 августа 2019 года.

Настоящий протокол составлен в двух экземплярах, которые находятся в администрации Бобрышевского сельсовета Пристенского района Курской области для хранения.

Неотъемлемым приложением к настоящему протоколу общего собрания является список лиц, присутствующих на общем собрании участников долевой собственности на земельный участок (Приложение №1).

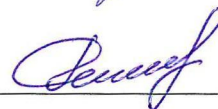
Приложения:

1. Приложение № 1 – Список лиц, присутствующих на общем собрании участников долевой собственности на земельные участки на 5 (пяти) листах.

Председатель общего собрания
участников долевой собственности


Угримова Е.Е.

Секретарь общего собрания


Рыженкова Н.Д.







Глава Бобрышевского сельсовета
Пристенского района Курской области



Бобрышев С.И.

Список присутствующих на общем собрании

участников долевой собственности на земельный участок из земель сельскохозяйственного назначения с кадастровым номером
46:19:000000:168, площадью 2390591.00 кв.м., расположенный по адресу: установлено относительно ориентира, расположенного в границах
участка. Почтовый адрес ориентира: Курская область, р-н Пристенский, Бобрышевский сельсовет

№ п/п	Участник долевой собственности (представитель)	Реквизиты документа, удостоверяющего личность, реквизиты доверенности	Реквизиты документа, удостоверяющего право собственности на земельную долю	Размер земельной доли	Подпись
1	Туман Лина Викторовна	паспорт 3810 400808 в/гражд ТН УФМС России по Курской области в Пристенском районе 05.08.2010г.	Свидетельство 46-АТ 185859 12.07.2008г. Выписка из ЕГРН от 25.06.2019г. Запись регистрации 46-0-1-208/42 20/2019-250	1/51	
2	Лева Людмила Николаевна	паспорт 3813 906779 в/гражд ТН УФМС России по Курской обл. в Пристенском р-не 22.08.2013г.	Выписка из ЕГРН от 12.07.2019г. Запись регистрации 46:19:000000: 168-46/020/2019-9. 12.07.2019г.	1/51	
3	Иванова Зоя Федоровна	паспорт 3811 498574 в/гражд ТН УФМС России по Курской области в Пристенском районе 24.11.2011	Свидетельство 46 АД 064921 12.07.2008г. Выписка из ЕГРН от 25.06.2019г. Запись регистрации 46-0-1-208/42 2019-250	2/51	
4	Петров Николай Иванович	паспорт 3802 637427 в/гражд ОВД Пристенского района Курской области 15.08.2002г.	Свидетельство 46 АД 064936 от 12.07.2008г. Выписка из ЕГРН от 25.06.2019г. Запись регистрации 46-0-1-208/42 2019-250	1/51	
5	Темин Николай Степанович	паспорт 3801 333832 в/гражд ОВД Пристенского района Курской области 14.12.2001	Свидетельство 46 АД 064933 12.07.2008г. Выписка из ЕГРН от 25.06.2019г. Запись регистрации 46-0-1-208/42 2019-250	2/51	
6	Тудкова Светлана Николаевна	паспорт 3813 923257 в/гражд ТН УФМС России по Курской обл. в Пристенском р-не 31.10.2013г.	Свидетельство 46 АТ 033546 21.10.2014г. Выписка из ЕГРН от 25.06.2019г. Запись регистрации 46-0-1-208/42 2019-250	1/51	

7	Душманов Евгений Дмитриевич	наименование вспомогательного подразделения 07.08.2002г.	наименование вспомогательного подразделения 07.08.2002г.	Свердловская обл. 46 АД 064980 Иммуна и СПИД от 25.06.2019г. Занят переселенцам 46-0-1-2019/250/2019-250	1/51	Рыж
8	Твердохлебов Юрий Александрович	наименование вспомогательного подразделения 01.09.2007г.	наименование вспомогательного подразделения 01.09.2007г.	Свердловская обл. 46 АД 06499605 Иммуна и СПИД от 25.06.2019г. Занят переселенцам 46-0-1-2019/250/2019-250	1/57	Горб
9	Борисов Евгений Александрович	наименование вспомогательного подразделения 02.06.2001г.	наименование вспомогательного подразделения 02.06.2001г.	Свердловская обл. 46 АД 064995 Иммуна и СПИД от 25.06.2019г. Занят переселенцам 46-0-1-2019/250/2019-250	1/57	Т.С.
10	Дерюжко Виктор Александрович	наименование вспомогательного подразделения 06.10.1999г.	наименование вспомогательного подразделения 06.10.1999г.	Свердловская обл. 46 АД П 185852 Иммуна и СПИД от 25.06.2019г. Занят переселенцам 46-0-1-2019/250/2019-250	1/51	Д.С.
11	Тарасов Сергей Александрович	наименование вспомогательного подразделения 02.04.2010г.	наименование вспомогательного подразделения 02.04.2010г.	Свердловская обл. 46-АД 064931 Иммуна и СПИД от 25.06.2019г. Занят переселенцам 46-0-1-2019/250/2019-250	1/57	Д
12	Хорошев Владимир Дмитриевич	наименование вспомогательного подразделения 14.07.2002г.	наименование вспомогательного подразделения 14.07.2002г.	Свердловская обл. 46 АД 064979 Иммуна и СПИД от 25.06.2019г. Занят переселенцам 46-0-1-2019/250/2019-250	1/51	Б.С.
13	Тарасов Александр Александрович (Иммунолог Дмитриевич)	наименование вспомогательного подразделения 01.10.2002г.	наименование вспомогательного подразделения 01.10.2002г.	Свердловская обл. 46 АД 033096 Иммуна и СПИД от 25.06.2019г. Занят переселенцам 46-0-1-2019/250/2019-250	1/51	Рыж
14	Хорошев Владимир Александрович	наименование вспомогательного подразделения 13.08.2009г.	наименование вспомогательного подразделения 13.08.2009г.	Свердловская обл. 46 АД 023928 Иммуна и СПИД от 25.06.2019г. Занят переселенцам 46-0-1-2019/250/2019-250	1/57	Д.С.
15	Хорошев Владимир Александрович	наименование вспомогательного подразделения 16.09.2010г.	наименование вспомогательного подразделения 16.09.2010г.	Свердловская обл. 46 АД 064925 Иммуна и СПИД от 25.06.2019г. Занят переселенцам 46-0-1-2019/250/2019-250	1/51	С.С.

16	Ирина Александровна	наименование 3810 788960 Емкость ТН 40 МС Россия по Купону - 01.09.2012	наименование 46 АР 045970 Емкость ТН 40 МС Россия по Купону - 01.09.2012	1/51	Ирина Александровна
17	Ирина Александровна	наименование 3810 788960 Емкость ТН 40 МС Россия по Купону - 01.09.2012	наименование 46 АР 045970 Емкость ТН 40 МС Россия по Купону - 01.09.2012	1/51	Ирина Александровна
18	Ирина Александровна	наименование 3811 809970 Емкость ТН 40 МС Россия по Купону - 01.09.2012	наименование 46 АР 045970 Емкость ТН 40 МС Россия по Купону - 01.09.2012	2/51	Ирина Александровна
19	Ирина Александровна	наименование 3809 631233 Емкость ТН 40 МС Россия по Купону - 01.09.2012	наименование 46 АР 045970 Емкость ТН 40 МС Россия по Купону - 01.09.2012	1/51	Ирина Александровна
20	Ирина Александровна	наименование 3804 278678 Емкость ТН 40 МС Россия по Купону - 01.09.2012	наименование 46 АР 045970 Емкость ТН 40 МС Россия по Купону - 01.09.2012	1/51	Ирина Александровна
21	Ирина Александровна	наименование 3800 122930 Емкость ТН 40 МС Россия по Купону - 01.09.2012	наименование 46 АР 045970 Емкость ТН 40 МС Россия по Купону - 01.09.2012	1/51	Ирина Александровна
22	Ирина Александровна	наименование 3810 788960 Емкость ТН 40 МС Россия по Купону - 01.09.2012	наименование 46 АР 045970 Емкость ТН 40 МС Россия по Купону - 01.09.2012	1/51	Ирина Александровна
23	Ирина Александровна	наименование 3800 264400 Емкость ТН 40 МС Россия по Купону - 01.09.2012	наименование 46 АР 045970 Емкость ТН 40 МС Россия по Купону - 01.09.2012	1/51	Ирина Александровна
24	Ирина Александровна	наименование 3804 285455 Емкость ТН 40 МС Россия по Купону - 01.09.2012	наименование 46 АР 045970 Емкость ТН 40 МС Россия по Купону - 01.09.2012	1/51	Ирина Александровна

Председатель общего собрания

Еф. Удимова ЕВ,

Секретарь общего собрания

глен гешней комиссия

Александр Рыженков НД



В КУРСКЕ НОВЫЙ МЭР

На внеочередном заседании Курского городского собрания VI созыва был избран глава Курска. Им стал Виктор Карамышев.

стр. 2

КУРСКАЯ ПРАВДА




Областная
общественно-
политическая газета
Издание основано
в июне 1917 года

№ 73

(26435)

21 июня 2019 года
пятница

www.kpravda.ru



ерим

жники!

пускники!
ни наступил ва жни

ПРЯМАЯ ЛИНИЯ

Вчера состоялась 17-я по счету Прямая линия Президента России Владимира Путина

Ключевой элемент – поднять уровень жизни граждан

Пронумеровано , прошнуровано и
скреплено печатью на двадцати трехлистах
Глава Бобрышевского сельсовета
Пристенского района



С.И. Бобрышев