

ПРОТОКОЛЫ ПУБЛИЧНЫХ СЛУШАНИЙ

**по внесению изменений в Правила
землепользования и застройки муниципального
образования «Бобрышевский сельсовет»
Пристенского района Курской области от
25.05.2020 года**

Протокол № 1
публичных слушаний по внесению изменений в Правила
землепользования и застройки муниципального образования
«Бобрышевский сельсовет» Пристенского района Курской области

Дата проведения: 25.05.2020 г.

Место проведения: с.Бобрышево,
ул.Дорожная,д.48

Время проведения: 10.00

Председательствующий – И.о.Главы Бобрышевского сельсовета Пристенского района Курской области Е.Е.Угримова

Присутствовали:

Депутаты Собрания депутатов муниципального образования «Бобрышевский сельсовет»:
Бабанских А.Н., Бесчастная Н.П., Бобрышева И.В., Соловьева И.В., Гушан Н.В.,
Бекетов А.Н., Быканова Л.В., Чуйкова Н.А., Оспищева И.В., Бобрышева А.Н.
Население – 7 человек (по регистрации, приложение № 1).

Рабочая комиссия по организации проведения публичных слушаний

Председатель комиссии: Угримова Е.Е. - И.о.Главы Бобрышевского сельсовета

Заместитель председателя комиссии: Рыженкова Н.Д.- Начальник отдела

Администрации Бобрышевского сельсовета

Секретарь комиссии: Бобрышева Ж.Н.- Директор МКУ «ОДА Бобрышевского сельсовета
Пристенского района Курской области «

Члены комиссии:

Пивоварова Л.В. - Начальник Отдела строительства и
архитектуры Администрации

Пристенского района (по согласованию)

Бобрышева А.Н. - Председатель Собрания депутатов
Бобрышевского сельсовета

ПОВЕСТКА ДНЯ:

1. Выступление и.о.Главы Бобрышевского сельсовета Угримовой Е.Е. по внесению изменений в Правила землепользования и застройки муниципального образования «Бобрышевский сельсовет» Пристенского района Курской области.

2. Выступления участников публичных слушаний по существу внесения изменений Правила землепользования и застройки муниципального образования «Бобрышевский сельсовет»

3. Вопросы по внесению изменений в Правила землепользования и застройки муниципального образования «Бобрышевский сельсовет», поданные гражданами в письменном виде в рабочую комиссию.

Председательствующий – Угримова Е.Е. открывает собрание:

Уважаемые участники публичных слушаний!

В соответствии с действующими законами Российской Федерации, законами Курской области и местными законодательными актами, а также положением о проведении публичных слушаний сегодня мы проводим публичные слушания по внесению изменений в Правила землепользования и застройки муниципального образования «Бобрышевский сельсовет» Пристенского района Курской области. Изменения в Правила землепользования и застройки муниципального образования «Бобрышевский сельсовет» Пристенского района Курской области в соответствии с

требованиями Градостроительного кодекса РФ от 29.12.2004г. №190 – ФЗ (с изменениями от 24 ноября 2014 года), Федерального закона от 06.10.2003г. №131 - ФЗ «Об общих принципах организации местного самоуправления в Российской Федерации», Земельного кодекса Российской Федерации, Законом Курской области «О градостроительной деятельности в Курской области» от 31.10.2006 г. №76-ЗКО, приказа Минэкономразвития России от 01.09.2014 №540 «Об утверждении классификатора видов разрешенного использования земельных участков», Приказ Министерства экономического развития Российской Федерации от 30.09.2015 №709 «О внесении изменений в классификатор видов разрешенного использования земельных участков, утвержденных приказом Минэкономразвития России от 01.09.2014 года №540».

С 23 марта 2020 г. жителям была предоставлена возможность для ознакомления в Администрации Бобрышевского сельсовета со схемой границ зон с особыми условиями использования территории муниципального образования "Бобрышевский сельсовет" Пристенского района Курской области, схемой градостроительного зонирования территории муниципального образования "Бобрышевский сельсовет" Пристенского района Курской области, проектом по внесению изменений в правила землепользования и застройки муниципального образования «Бобрышевский сельсовет» Пристенского района Курской области, также эти материалы размещены в сети Интернет на официальном сайте Администрации Бобрышевского сельсовета. Правила землепользования и застройки муниципального образования «Бобрышевский сельсовет» Пристенского района являются нормативным правовым актом прямого действия. Правила являются составной частью системы градостроительных норм и правил, учитывают местную специфику, регламентируют градостроительную и строительную деятельность на местном уровне в пределах территории муниципального образования «Бобрышевский сельсовет» Пристенского района, устанавливают порядок правового регулирования и развития, использования и организации территории.

Правила землепользования и застройки Бобрышевского сельсовета Пристенского района разрабатываются в следующих целях:

- обеспечения, с учётом сложившейся застройки, транспортной и инженерной инфраструктуры, а также основных элементов планировочной структуры в границах сельского поселения, их устойчивого развития, реконструкции на основе рационального природопользования и ресурсосбережения;

- обеспечения прав и законных интересов физических и юридических лиц, в том числе правообладателей земельных участков и объектов капитального строительства;

- определения функционального назначения и интенсивности использования территорий, исходя из государственных, общественных и частных интересов, создание условий для привлечения инвестиций, в том числе путём предоставления возможности выбора наиболее эффективных видов разрешенного использования земельных участков и объектов капитального строительства;

- определение с учётом местных условий соответствующих им разновидностей территориальных зон на основе и в развитии видов зон, установленных Градостроительным кодексом Российской Федерации; Градостроительными уставами (кодексами) субъектов Российской Федерации;

- выделения зон с ограничениями градостроительной деятельности, установленными законодательством Российской Федерации и специальными нормами и правилами в области безопасности территорий и поселений и их защиты от воздействия чрезвычайных ситуаций природного и техногенного характера, охраны окружающей природной среды, охраны недр, экологической безопасности и санитарных правил, сохранения объектов историко-культурного наследия и особо охраняемых природных территорий;

- определения для каждой территориальной зоны градостроительного регламента, устанавливающего совокупность видов и условий использования земельных участков и иных объектов недвижимости, а также допустимого их изменения.

Выступления участников публичных слушаний:

Выступление начальника отдела Администрации Бобрышевского сельсовета Рыженковой Н.Д.

Изменения в Правила землепользования и застройки муниципального образования «Бобрышевский сельсовет» Пристенского района Курской области разрабатывались на основании протеста прокуратуры Пристенского района от 26.02.2020г. в соответствии с Федеральным законом от 27.12.2019г. №472 – ФЗ «О внесении изменений в Градостроительный кодекс Российской Федерации и отдельные законодательные акты Российской Федерации». В текстовую часть Правил вносятся следующие изменения: пункт 4.4.2 излагается в следующей редакции:

«4.4.2. В целях получения градостроительного плана земельного участка правообладатель земельного участка обращается с заявлением в Администрацию Пристенского района. Заявление о выдаче градостроительного плана земельного участка может быть подано заявителем в орган местного самоуправления в форме электронного документа, подписанного электронной подписью, или подано заявителем через многофункциональный центр.

Орган местного самоуправления в течение четырнадцати рабочих дней после получения заявления, осуществляет подготовку, регистрацию градостроительного плана земельного участка и выдает его заявителю. Градостроительный план земельного участка выдается заявителю без взимания платы. Градостроительный план земельного участка выдается в форме электронного документа, подписанного электронной подписью, если это указано в заявлении о выдаче градостроительного плана земельного участка.»

Председательствующий - Угримова Е.Е. отметила, что Участники публичных слушаний иные предложения и замечания, касающиеся изменений в Правила землепользования и застройки муниципального образования «Бобрышевский сельсовет» Пристенского района Курской области, для включения их в протокол публичных слушаний – не выразили.

По результатам публичных слушаний и.о.Главы Бобрышевского сельсовета Угримовой Е.Е. было рекомендовано принять решение о согласии с изменениями в Правила землепользования и застройки муниципального образования «Бобрышевский сельсовет» Пристенского района Курской области и направлении их на утверждение в Собрание депутатов Бобрышевского сельсовета.

Настоящий протокол подлежит размещению на официальном сайте администрации Бобрышевского сельсовета Пристенского района Курской области в сети «Интернет» по адресу bobrishevo.rkursk.ru в разделе «Градостроительное зонирование», а также на информационных стендах на территории Бобрышевского сельсовета.

ЗАКЛЮЧЕНИЕ о результатах публичных слушаний будет опубликовано на официальном сайте администрации Бобрышевского сельсовета Пристенского района Курской области в сети «Интернет» по адресу bobrishevo.rkursk.ru в разделе «Градостроительное зонирование», а также на информационных стендах на территории Бобрышевского сельсовета не позднее 3-х месяцев с момента опубликования решения о проведении публичных слушаний.

На этом публичные слушания объявляются закрытыми.

Члены комиссии по организации проведения публичных слушаний :


Угримова Е.Е.

Рыженкова Н.Д.

Бобрышева Ж.Н.

Пивоварова Л.В.

Бобрышева А.Н.



Протокол № 2
публичных слушаний по внесению изменений в Правила
землепользования и застройки муниципального образования
«Бобрышевский сельсовет» Пристенского района Курской области

Дата проведения: 25.05.2020 г.

Место проведения: х.Еринка,
ул.Центральная, д.76

Время проведения: 11.00

Председательствующий – И.о.Главы Бобрышевского сельсовета Пристенского района Курской области Е.Е.Угримова

Присутствовали:

Депутаты Собрания депутатов муниципального образования «Бобрышевский сельсовет»:

Бабанских А.Н., Бесчастная Н.П., Бобрышева И.В., Соловьева И.В., Гушан Н.В., Бекетов А.Н., Быканова Л.В., Чуйкова Н.А., Оспищева И.В., Бобрышева А.Н.
население – 6 человек (по регистрации, приложение № 1).

Рабочая комиссия по организации проведения публичных слушаний

Председатель комиссии: Угримова Е.Е. - И.о.Главы Бобрышевского сельсовета

Заместитель председателя комиссии: Рыженкова Н.Д.- Начальник отдела

Администрации Бобрышевского сельсовета

Секретарь комиссии: Бобрышева Ж.Н.- Директор МКУ «ОДА Бобрышевского сельсовета Пристенского района Курской области»

Члены комиссии:

Пивоварова Л.В. - Начальник Отдела строительства и архитектуры Администрации Пристенского района (по согласованию)

Бобрышева А.Н. - Председатель Собрания депутатов Бобрышевского сельсовета

ПОВЕСТКА ДНЯ:

1. Выступление и.о.Главы Бобрышевского сельсовета Угримовой Е.Е. по внесению изменений в Правила землепользования и застройки муниципального образования «Бобрышевский сельсовет» Пристенского района Курской области.

2. Выступления участников публичных слушаний по существу внесения изменений Правила землепользования и застройки муниципального образования «Бобрышевский сельсовет»

3. Вопросы по внесению изменений в Правила землепользования и застройки муниципального образования «Бобрышевский сельсовет», поданные гражданами в письменном виде в рабочую комиссию.

Председательствующий – Угримова Е.Е. открывает собрание:

Уважаемые участники публичных слушаний!

В соответствии с действующими законами Российской Федерации, законами Курской области и местными законодательными актами, а также положением о проведении публичных слушаний сегодня мы проводим публичные слушания по внесению изменений в Правила землепользования и застройки муниципального образования «Бобрышевский сельсовет» Пристенского района Курской области. Изменения в Правила землепользования и застройки муниципального образования «Бобрышевский сельсовет» Пристенского района Курской области в соответствии с требованиями Градостроительного кодекса РФ от 29.12.2004г. №190 – ФЗ (с изменениями

от 24 ноября 2014 года), Федерального закона от 06.10.2003г. №131 - ФЗ «Об общих принципах организации местного самоуправления в Российской Федерации», Земельного кодекса Российской Федерации, Законом Курской области «О градостроительной деятельности в Курской области» от 31.10.2006 г. №76-ЗКО, приказа Минэкономразвития России от 01.09.2014 №540 «Об утверждении классификатора видов разрешенного использования земельных участков», Приказ Министерства экономического развития Российской Федерации от 30.09.2015 №709 «О внесении изменений в классификатор видов разрешенного использования земельных участков, утвержденных приказом Минэкономразвития России от 01.09.2014 года №540».

С 23 марта 2020 г. жителям была предоставлена возможность для ознакомления в Администрации Бобрышевского сельсовета со схемой границ зон с особыми условиями использования территории муниципального образования "Бобрышевский сельсовет" Пристенского района Курской области, схемой градостроительного зонирования территории муниципального образования "Бобрышевский сельсовет" Пристенского района Курской области, проектом по внесению изменений в правила землепользования и застройки муниципального образования «Бобрышевский сельсовет» Пристенского района Курской области, также эти материалы размещены в сети Интернет на официальном сайте Администрации Бобрышевского сельсовета. Правила землепользования и застройки муниципального образования «Бобрышевский сельсовет» Пристенского района являются нормативным правовым актом прямого действия. Правила являются составной частью системы градостроительных норм и правил, учитывают местную специфику, регламентируют градостроительную и строительную деятельность на местном уровне в пределах территории муниципального образования «Бобрышевский сельсовет» Пристенского района, устанавливают порядок правового регулирования и развития, использования и организации территории.

Правила землепользования и застройки Бобрышевского сельсовета Пристенского района разрабатываются в следующих целях:

- обеспечения, с учётом сложившейся застройки, транспортной и инженерной инфраструктуры, а также основных элементов планировочной структуры в границах сельского поселения, их устойчивого развития, реконструкции на основе рационального природопользования и ресурсосбережения;

- обеспечения прав и законных интересов физических и юридических лиц, в том числе правообладателей земельных участков и объектов капитального строительства;

- определения функционального назначения и интенсивности использования территорий, исходя из государственных, общественных и частных интересов, создание условий для привлечения инвестиций, в том числе путём предоставления возможности выбора наиболее эффективных видов разрешенного использования земельных участков и объектов капитального строительства;

- определение с учётом местных условий соответствующих им разновидностей территориальных зон на основе и в развитии видов зон, установленных Градостроительным кодексом Российской Федерации; Градостроительными уставами (кодексами) субъектов Российской Федерации;

- выделения зон с ограничениями градостроительной деятельности, установленными законодательством Российской Федерации и специальными нормами и правилами в области безопасности территорий и поселений и их защиты от воздействия чрезвычайных ситуаций природного и техногенного характера, охраны окружающей природной среды, охраны недр, экологической безопасности и санитарных правил, сохранения объектов историко-культурного наследия и особо охраняемых природных территорий;

- определения для каждой территориальной зоны градостроительного регламента, устанавливающего совокупность видов и условий использования земельных участков и иных объектов недвижимости, а также допустимого их изменения.

Выступления участников публичных слушаний:

Выступление начальника отдела Администрации Бобрышевского сельсовета Рыженковой Н.Д.

Изменения в Правила землепользования и застройки муниципального образования «Бобрышевский сельсовет» Пристенского района Курской области разрабатывались на основании протеста прокуратуры Пристенского района от 26.02.2020г. в соответствии с Федеральным законом от 27.12.2019г. №472 – ФЗ «О внесении изменений в Градостроительный кодекс Российской Федерации и отдельные законодательные акты Российской Федерации». В текстовую часть Правил вносятся следующие изменения: пункт 4.4.2 излагается в следующей редакции:

«4.4.2. В целях получения градостроительного плана земельного участка правообладатель земельного участка обращается с заявлением в Администрацию Пристенского района. Заявление о выдаче градостроительного плана земельного участка может быть подано заявителем в орган местного самоуправления в форме электронного документа, подписанного электронной подписью, или подано заявителем через многофункциональный центр.

Орган местного самоуправления в течение четырнадцати рабочих дней после получения заявления, осуществляет подготовку, регистрацию градостроительного плана земельного участка и выдает его заявителю. Градостроительный план земельного участка выдается заявителю без взимания платы. Градостроительный план земельного участка выдается в форме электронного документа, подписанного электронной подписью, если это указано в заявлении о выдаче градостроительного плана земельного участка.»

Председательствующий - Угримова Е.Е. отметила, что Участники публичных слушаний иные предложения и замечания, касающиеся изменений в Правила землепользования и застройки муниципального образования «Бобрышевский сельсовет» Пристенского района Курской области, для включения их в протокол публичных слушаний – не выразили.

По результатам публичных слушаний и.о.Главы Бобрышевского сельсовета Угримовой Е.Е. было рекомендовано принять решение о согласии с изменениями в Правила землепользования и застройки муниципального образования «Бобрышевский сельсовет» Пристенского района Курской области и направлении их на утверждение в Собрание депутатов Бобрышевского сельсовета.

Настоящий протокол подлежит размещению на официальном сайте администрации Бобрышевского сельсовета Пристенского района Курской области в сети «Интернет» по адресу bobrishevo.rkursk.ru в разделе «Градостроительное зонирование», а также на информационных стендах на территории Бобрышевского сельсовета.

ЗАКЛЮЧЕНИЕ о результатах публичных слушаний будет опубликовано на официальном сайте администрации Бобрышевского сельсовета Пристенского района Курской области в сети «Интернет» по адресу bobrishevo.rkursk.ru в разделе «Градостроительное зонирование», а также на информационных стендах на территории Бобрышевского сельсовета не позднее 3-х месяцев с момента опубликования решения о проведении публичных слушаний.

На этом публичные слушания объявляются закрытыми.

Члены комиссии по организации проведения публичных слушаний :


Угримова Е.Е.

Рыженкова Н.Д.

Бобрышева Ж.Н.

Пивоварова Л.В.

Бобрышева А.Н.



Протокол № 3
публичных слушаний по внесению изменений в Правила
землепользования и застройки муниципального образования
«Бобрышевский сельсовет» Пристенского района Курской области

Дата проведения: 25.05.2020 г.

Место проведения: с.Ракитинка,
ул.Плант, д.24

Время проведения: 12.00

Председательствующий – И.о.Главы Бобрышевского сельсовета Пристенского района Курской области Е.Е.Угримова

Присутствовали:

Депутаты Собрания депутатов муниципального образования «Бобрышевский сельсовет»:
Бабанских А.Н., Бесчастная Н.П., Бобрышева И.В., Соловьева И.В., Гушан Н.В.,
Бекетов А.Н., Быканова Л.В., Чуйкова Н.А., Оспищева И.В., Бобрышева А.Н.
Население – 6 человек (по регистрации, приложение № 1).

Рабочая комиссия по организации проведения публичных слушаний

Председатель комиссии: Угримова Е.Е. - И.о.Главы Бобрышевского сельсовета

Заместитель председателя комиссии: Рыженкова Н.Д.- Начальник отдела

Администрации Бобрышевского сельсовета

Секретарь комиссии: Бобрышева Ж.Н.- Директор МКУ «ОДА Бобрышевского сельсовета
Пристенского района Курской области»

Члены комиссии:

Пивоварова Л.В. - Начальник Отдела строительства и
архитектуры Администрации
Пристенского района (по согласованию)

Бобрышева А.Н. - Председатель Собрания депутатов
Бобрышевского сельсовета

ПОВЕСТКА ДНЯ:

1. Выступление и.о.Главы Бобрышевского сельсовета Угримовой Е.Е. по внесению изменений в Правила землепользования и застройки муниципального образования «Бобрышевский сельсовет» Пристенского района Курской области.

2. Выступления участников публичных слушаний по существу внесения изменений Правила землепользования и застройки муниципального образования «Бобрышевский сельсовет»

3. Вопросы по внесению изменений в Правила землепользования и застройки муниципального образования «Бобрышевский сельсовет», поданные гражданами в письменном виде в рабочую комиссию.

Председательствующий – Угримова Е.Е. открывает собрание:

Уважаемые участники публичных слушаний!

В соответствии с действующими законами Российской Федерации, законами Курской области и местными законодательными актами, а также положением о проведении публичных слушаний сегодня мы проводим публичные слушания по внесению изменений в Правила землепользования и застройки муниципального образования «Бобрышевский сельсовет» Пристенского района Курской области. Изменения в Правила землепользования и застройки муниципального образования «Бобрышевский сельсовет» Пристенского района Курской области в соответствии с требованиями Градостроительного кодекса РФ от 29.12.2004г. №190 – ФЗ (с изменениями

от 24 ноября 2014 года), Федерального закона от 06.10.2003г. №131 - ФЗ «Об общих принципах организации местного самоуправления в Российской Федерации», Земельного кодекса Российской Федерации, Законом Курской области «О градостроительной деятельности в Курской области» от 31.10.2006 г. №76-ЗКО, приказа Минэкономразвития России от 01.09.2014 №540 «Об утверждении классификатора видов разрешенного использования земельных участков», Приказ Министерства экономического развития Российской Федерации от 30.09.2015 №709 «О внесении изменений в классификатор видов разрешенного использования земельных участков, утвержденных приказом Минэкономразвития России от 01.09.2014 года №540».

С 23 марта 2020 г. жителям была предоставлена возможность для ознакомления в Администрации Бобрышевского сельсовета со схемой границ зон с особыми условиями использования территории муниципального образования "Бобрышевский сельсовет" Пристенского района Курской области, схемой градостроительного зонирования территории муниципального образования "Бобрышевский сельсовет" Пристенского района Курской области, проектом по внесению изменений в правила землепользования и застройки муниципального образования «Бобрышевский сельсовет» Пристенского района Курской области, также эти материалы размещены в сети Интернет на официальном сайте Администрации Бобрышевского сельсовета. Правила землепользования и застройки муниципального образования «Бобрышевский сельсовет» Пристенского района являются нормативным правовым актом прямого действия. Правила являются составной частью системы градостроительных норм и правил, учитывают местную специфику, регламентируют градостроительную и строительную деятельность на местном уровне в пределах территории муниципального образования «Бобрышевский сельсовет» Пристенского района, устанавливают порядок правового регулирования и развития, использования и организации территории.

Правила землепользования и застройки Бобрышевского сельсовета Пристенского района разрабатываются в следующих целях:

- обеспечения, с учётом сложившейся застройки, транспортной и инженерной инфраструктуры, а также основных элементов планировочной структуры в границах сельского поселения, их устойчивого развития, реконструкции на основе рационального природопользования и ресурсосбережения;

- обеспечения прав и законных интересов физических и юридических лиц, в том числе правообладателей земельных участков и объектов капитального строительства;

- определения функционального назначения и интенсивности использования территорий, исходя из государственных, общественных и частных интересов, создание условий для привлечения инвестиций, в том числе путём предоставления возможности выбора наиболее эффективных видов разрешенного использования земельных участков и объектов капитального строительства;

- определение с учётом местных условий соответствующих им разновидностей территориальных зон на основе и в развитии видов зон, установленных Градостроительным кодексом Российской Федерации; Градостроительными уставами (кодексами) субъектов Российской Федерации;

- выделения зон с ограничениями градостроительной деятельности, установленными законодательством Российской Федерации и специальными нормами и правилами в области безопасности территорий и поселений и их защиты от воздействия чрезвычайных ситуаций природного и техногенного характера, охраны окружающей природной среды, охраны недр, экологической безопасности и санитарных правил, сохранения объектов историко-культурного наследия и особо охраняемых природных территорий;

- определения для каждой территориальной зоны градостроительного регламента, устанавливающего совокупность видов и условий использования земельных участков и иных объектов недвижимости, а также допустимого их изменения.

Выступления участников публичных слушаний:

Выступление начальника отдела Администрации Бобрышевского сельсовета Рыженковой Н.Д.

Изменения в Правила землепользования и застройки муниципального образования «Бобрышевский сельсовет» Пристенского района Курской области разрабатывались на основании протеста прокуратуры Пристенского района от 26.02.2020г. в соответствии с Федеральным законом от 27.12.2019г. №472 – ФЗ «О внесении изменений в Градостроительный кодекс Российской Федерации и отдельные законодательные акты Российской Федерации». В текстовую часть Правил вносятся следующие изменения: пункт 4.4.2 излагается в следующей редакции:

«4.4.2. В целях получения градостроительного плана земельного участка правообладатель земельного участка обращается с заявлением в Администрацию Пристенского района. Заявление о выдаче градостроительного плана земельного участка может быть подано заявителем в орган местного самоуправления в форме электронного документа, подписанного электронной подписью, или подано заявителем через многофункциональный центр.

Орган местного самоуправления в течение четырнадцати рабочих дней после получения заявления, осуществляет подготовку, регистрацию градостроительного плана земельного участка и выдает его заявителю. Градостроительный план земельного участка выдается заявителю без взимания платы. Градостроительный план земельного участка выдается в форме электронного документа, подписанного электронной подписью, если это указано в заявлении о выдаче градостроительного плана земельного участка.»

Председательствующий - Угримова Е.Е. отметила, что Участники публичных слушаний иные предложения и замечания, касающиеся изменений в Правила землепользования и застройки муниципального образования «Бобрышевский сельсовет» Пристенского района Курской области, для включения их в протокол публичных слушаний – не выразили.

По результатам публичных слушаний и.о.Главы Бобрышевского сельсовета Угримовой Е.Е. было рекомендовано принять решение о согласии с изменениями в Правила землепользования и застройки муниципального образования «Бобрышевский сельсовет» Пристенского района Курской области и направлении их на утверждение в Собрание депутатов Бобрышевского сельсовета.

Настоящий протокол подлежит размещению на официальном сайте администрации Бобрышевского сельсовета Пристенского района Курской области в сети «Интернет» по адресу bobrishevo.rkursk.ru в разделе «Градостроительное зонирование», а также на информационных стендах на территории Бобрышевского сельсовета.

ЗАКЛЮЧЕНИЕ о результатах публичных слушаний будет опубликовано на официальном сайте администрации Бобрышевского сельсовета Пристенского района Курской области в сети «Интернет» по адресу bobrishevo.rkursk.ru в разделе «Градостроительное зонирование», а также на информационных стендах на территории Бобрышевского сельсовета не позднее 3-х месяцев с момента опубликования решения о проведении публичных слушаний.

На этом публичные слушания объявляются закрытыми.

Члены комиссии по организации проведения публичных слушаний :


Угримова Е.Е.

Рыженкова Н.Д.

Бобрышева Ж.Н.

Пивоварова Л.В.

Бобрышева А.Н.



Протокол № 4
публичных слушаний по внесению изменений в Правила
землепользования и застройки муниципального образования
«Бобрышевский сельсовет» Пристенского района Курской области

Дата проведения: 25.05.2020 г.

Место проведения: с.Троицкое,
ул. Школьная, д.28

Время проведения: 13.00

Председательствующий – И.о.Главы Бобрышевского сельсовета Пристенского района Курской области Е.Е.Угримова

Присутствовали:

Депутаты Собрания депутатов муниципального образования «Бобрышевский сельсовет»:
Бабанских А.Н., Бесчастная Н.П., Бобрышева И.В., Соловьева И.В., Гушан Н.В.,
Бекетов А.Н., Быканова Л.В., Чуйкова Н.А., Оспищева И.В., Бобрышева А.Н.
население – 7 человек (по регистрации, приложение № 1).

Рабочая комиссия по организации проведения публичных слушаний

Председатель комиссии: Угримова Е.Е. - И.о.Главы Бобрышевского сельсовета

Заместитель председателя комиссии: Рыженкова Н.Д.- Начальник отдела

Администрации Бобрышевского сельсовета

Секретарь комиссии: Бобрышева Ж.Н.- Директор МКУ «ОДА Бобрышевского сельсовета
Пристенского района Курской области»

Члены комиссии:

Пивоварова Л.В. - Начальник Отдела строительства и
архитектуры Администрации

Пристенского района (по согласованию)

Бобрышева А.Н. - Председатель Собрания депутатов
Бобрышевского сельсовета

ПОВЕСТКА ДНЯ:

1. Выступление и.о.Главы Бобрышевского сельсовета Угримовой Е.Е. по внесению изменений в Правила землепользования и застройки муниципального образования «Бобрышевский сельсовет» Пристенского района Курской области.

2. Выступления участников публичных слушаний по существу внесения изменений Правила землепользования и застройки муниципального образования «Бобрышевский сельсовет»

3. Вопросы по внесению изменений в Правила землепользования и застройки муниципального образования «Бобрышевский сельсовет», поданные гражданами в письменном виде в рабочую комиссию.

Председательствующий – Угримова Е.Е. открывает собрание:

Уважаемые участники публичных слушаний!

В соответствии с действующими законами Российской Федерации, законами Курской области и местными законодательными актами, а также положением о проведении публичных слушаний сегодня мы проводим публичные слушания по внесению изменений в Правила землепользования и застройки муниципального образования «Бобрышевский сельсовет» Пристенского района Курской области. Изменения в Правила землепользования и застройки муниципального образования «Бобрышевский сельсовет» Пристенского района Курской области в соответствии с требованиями Градостроительного кодекса РФ от 29.12.2004г. №190 – ФЗ (с изменениями

от 24 ноября 2014 года), Федерального закона от 06.10.2003г. №131 - ФЗ «Об общих принципах организации местного самоуправления в Российской Федерации», Земельного кодекса Российской Федерации, Законом Курской области «О градостроительной деятельности в Курской области» от 31.10.2006 г. №76-ЗКО, приказа Минэкономразвития России от 01.09.2014 №540 «Об утверждении классификатора видов разрешенного использования земельных участков», Приказ Министерства экономического развития Российской Федерации от 30.09.2015 №709 «О внесении изменений в классификатор видов разрешенного использования земельных участков, утвержденных приказом Минэкономразвития России от 01.09.2014 года №540».

С 23 марта 2020 г. жителям была предоставлена возможность для ознакомления в Администрации Бобрышевского сельсовета со схемой границ зон с особыми условиями использования территории муниципального образования "Бобрышевский сельсовет" Пристенского района Курской области, схемой градостроительного зонирования территории муниципального образования "Бобрышевский сельсовет" Пристенского района Курской области, проектом по внесению изменений в правила землепользования и застройки муниципального образования «Бобрышевский сельсовет» Пристенского района Курской области, также эти материалы размещены в сети Интернет на официальном сайте Администрации Бобрышевского сельсовета. Правила землепользования и застройки муниципального образования «Бобрышевский сельсовет» Пристенского района являются нормативным правовым актом прямого действия. Правила являются составной частью системы градостроительных норм и правил, учитывают местную специфику, регламентируют градостроительную и строительную деятельность на местном уровне в пределах территории муниципального образования «Бобрышевский сельсовет» Пристенского района, устанавливают порядок правового регулирования и развития, использования и организации территории.

Правила землепользования и застройки Бобрышевского сельсовета Пристенского района разрабатываются в следующих целях:

- обеспечения, с учётом сложившейся застройки, транспортной и инженерной инфраструктуры, а также основных элементов планировочной структуры в границах сельского поселения, их устойчивого развития, реконструкции на основе рационального природопользования и ресурсосбережения;

- обеспечения прав и законных интересов физических и юридических лиц, в том числе правообладателей земельных участков и объектов капитального строительства;

- определения функционального назначения и интенсивности использования территорий, исходя из государственных, общественных и частных интересов, создание условий для привлечения инвестиций, в том числе путём предоставления возможности выбора наиболее эффективных видов разрешенного использования земельных участков и объектов капитального строительства;

- определение с учётом местных условий соответствующих им разновидностей территориальных зон на основе и в развитии видов зон, установленных Градостроительным кодексом Российской Федерации; Градостроительными уставами (кодексами) субъектов Российской Федерации;

- выделения зон с ограничениями градостроительной деятельности, установленными законодательством Российской Федерации и специальными нормами и правилами в области безопасности территорий и поселений и их защиты от воздействия чрезвычайных ситуаций природного и техногенного характера, охраны окружающей природной среды, охраны недр, экологической безопасности и санитарных правил, сохранения объектов историко-культурного наследия и особо охраняемых природных территорий;

- определения для каждой территориальной зоны градостроительного регламента, устанавливающего совокупность видов и условий использования земельных участков и иных объектов недвижимости, а также допустимого их изменения.

Выступления участников публичных слушаний:

Выступление начальника отдела Администрации Бобрышевского сельсовета Рыженковой Н.Д.

Изменения в Правила землепользования и застройки муниципального образования «Бобрышевский сельсовет» Пристенского района Курской области разрабатывались на основании протеста прокуратуры Пристенского района от 26.02.2020г. в соответствии с Федеральным законом от 27.12.2019г. №472 – ФЗ «О внесении изменений в Градостроительный кодекс Российской Федерации и отдельные законодательные акты Российской Федерации». В текстовую часть Правил вносятся следующие изменения: пункт 4.4.2 излагается в следующей редакции:

«4.4.2. В целях получения градостроительного плана земельного участка правообладатель земельного участка обращается с заявлением в Администрацию Пристенского района. Заявление о выдаче градостроительного плана земельного участка может быть подано заявителем в орган местного самоуправления в форме электронного документа, подписанного электронной подписью, или подано заявителем через многофункциональный центр.

Орган местного самоуправления в течение четырнадцати рабочих дней после получения заявления, осуществляет подготовку, регистрацию градостроительного плана земельного участка и выдает его заявителю. Градостроительный план земельного участка выдается заявителю без взимания платы. Градостроительный план земельного участка выдается в форме электронного документа, подписанного электронной подписью, если это указано в заявлении о выдаче градостроительного плана земельного участка.»

Председательствующий - Угримова Е.Е. отметила, что Участники публичных слушаний иные предложения и замечания, касающиеся изменений в Правила землепользования и застройки муниципального образования «Бобрышевский сельсовет» Пристенского района Курской области, для включения их в протокол публичных слушаний – не выразили.

По результатам публичных слушаний и.о.Главы Бобрышевского сельсовета Угримовой Е.Е. было рекомендовано принять решение о согласии с изменениями в Правила землепользования и застройки муниципального образования «Бобрышевский сельсовет» Пристенского района Курской области и направлении их на утверждение в Собрание депутатов Бобрышевского сельсовета.

Настоящий протокол подлежит размещению на официальном сайте администрации Бобрышевского сельсовета Пристенского района Курской области в сети «Интернет» по адресу bobrishevo.rkursk.ru в разделе «Градостроительное зонирование», а также на информационных стендах на территории Бобрышевского сельсовета.

ЗАКЛЮЧЕНИЕ о результатах публичных слушаний будет опубликовано на официальном сайте администрации Бобрышевского сельсовета Пристенского района Курской области в сети «Интернет» по адресу bobrishevo.rkursk.ru в разделе «Градостроительное зонирование», а также на информационных стендах на территории Бобрышевского сельсовета не позднее 3-х месяцев с момента опубликования решения о проведении публичных слушаний.

На этом публичные слушания объявляются закрытыми.

Члены комиссии по организации проведения публичных слушаний :

Угримова Е.Е.

Рыженкова Н.Д.

Бобрышева Ж.Н.

Пивоварова Л.В.

Бобрышева А.Н.

Handwritten signatures of the commission members: Ugrimova E.E., Ryzenkova N.D., Bobrysheva Zh.N., Pivovarova L.V., and Bobrysheva A.N.

Протокол № 5
публичных слушаний по внесению изменений в Правила
землепользования и застройки муниципального образования
«Бобрышевский сельсовет» Пристенского района Курской области

Дата проведения: 25.05.2020 г.

Место проведения: д.Кривцово,
ул. Зеленая, д.23

Время проведения: 14.00

Председательствующий – И.о.Главы Бобрышевского сельсовета Пристенского района Курской области Е.Е. Угримова

Присутствовали:

Депутаты Собрания депутатов муниципального образования «Бобрышевский сельсовет»:
Бабанских А.Н., Бесчастная Н.П., Бобрышева И.В., Соловьева И.В., Гушан Н.В.,
Бекетов А.Н., Быканова Л.В., Чуйкова Н.А., Оспищева И.В., Бобрышева А.Н.
население – 7 человек (по регистрации, приложение № 1).

Рабочая комиссия по организации проведения публичных слушаний

Председатель комиссии: Угримова Е.Е. - И.о.Главы Бобрышевского сельсовета

Заместитель председателя комиссии: Рыженкова Н.Д.- Начальник отдела

Администрации Бобрышевского сельсовета

Секретарь комиссии: Бобрышева Ж.Н.- Директор МКУ «ОДА Бобрышевского сельсовета Пристенского района Курской области «

Члены комиссии:

Пивоварова Л.В. - Начальник Отдела строительства и
архитектуры Администрации
Пристенского района (по согласованию)

Бобрышева А.Н. - Председатель Собрания депутатов
Бобрышевского сельсовета

ПОВЕСТКА ДНЯ:

1. Выступление и.о.Главы Бобрышевского сельсовета Угримовой Е.Е. по внесению изменений в Правила землепользования и застройки муниципального образования «Бобрышевский сельсовет» Пристенского района Курской области.

2. Выступления участников публичных слушаний по существу внесения изменений Правила землепользования и застройки муниципального образования «Бобрышевский сельсовет»

3. Вопросы по внесению изменений в Правила землепользования и застройки муниципального образования «Бобрышевский сельсовет», поданные гражданами в письменном виде в рабочую комиссию.

Председательствующий – Угримова Е.Е. открывает собрание:

Уважаемые участники публичных слушаний!

В соответствии с действующими законами Российской Федерации, законами Курской области и местными законодательными актами, а также положением о проведении публичных слушаний сегодня мы проводим публичные слушания по внесению изменений в Правила землепользования и застройки муниципального образования «Бобрышевский сельсовет» Пристенского района Курской области. Изменения в Правила землепользования и застройки муниципального образования «Бобрышевский сельсовет» Пристенского района Курской области в соответствии с требованиями Градостроительного кодекса РФ от 29.12.2004г. №190 – ФЗ (с изменениями

от 24 ноября 2014 года), Федерального закона от 06.10.2003г. №131 - ФЗ «Об общих принципах организации местного самоуправления в Российской Федерации», Земельного кодекса Российской Федерации, Законом Курской области «О градостроительной деятельности в Курской области» от 31.10.2006 г. №76-ЗКО, приказа Минэкономразвития России от 01.09.2014 №540 «Об утверждении классификатора видов разрешенного использования земельных участков», Приказ Министерства экономического развития Российской Федерации от 30.09.2015 №709 «О внесении изменений в классификатор видов разрешенного использования земельных участков, утвержденных приказом Минэкономразвития России от 01.09.2014 года №540».

С 23 марта 2020 г. жителям была предоставлена возможность для ознакомления в Администрации Бобрышевского сельсовета со схемой границ зон с особыми условиями использования территории муниципального образования "Бобрышевский сельсовет" Пристенского района Курской области, схемой градостроительного зонирования территории муниципального образования "Бобрышевский сельсовет" Пристенского района Курской области, проектом по внесению изменений в правила землепользования и застройки муниципального образования «Бобрышевский сельсовет» Пристенского района Курской области, также эти материалы размещены в сети Интернет на официальном сайте Администрации Бобрышевского сельсовета. Правила землепользования и застройки муниципального образования «Бобрышевский сельсовет» Пристенского района являются нормативным правовым актом прямого действия. Правила являются составной частью системы градостроительных норм и правил, учитывают местную специфику, регламентируют градостроительную и строительную деятельность на местном уровне в пределах территории муниципального образования «Бобрышевский сельсовет» Пристенского района, устанавливают порядок правового регулирования и развития, использования и организации территории.

Правила землепользования и застройки Бобрышевского сельсовета Пристенского района разрабатываются в следующих целях:

- обеспечения, с учётом сложившейся застройки, транспортной и инженерной инфраструктуры, а также основных элементов планировочной структуры в границах сельского поселения, их устойчивого развития, реконструкции на основе рационального природопользования и ресурсосбережения;

- обеспечения прав и законных интересов физических и юридических лиц, в том числе правообладателей земельных участков и объектов капитального строительства;

- определения функционального назначения и интенсивности использования территорий, исходя из государственных, общественных и частных интересов, создание условий для привлечения инвестиций, в том числе путём предоставления возможности выбора наиболее эффективных видов разрешенного использования земельных участков и объектов капитального строительства;

- определение с учётом местных условий соответствующих им разновидностей территориальных зон на основе и в развитии видов зон, установленных Градостроительным кодексом Российской Федерации; Градостроительными уставами (кодексами) субъектов Российской Федерации;

- выделения зон с ограничениями градостроительной деятельности, установленными законодательством Российской Федерации и специальными нормами и правилами в области безопасности территорий и поселений и их защиты от воздействия чрезвычайных ситуаций природного и техногенного характера, охраны окружающей природной среды, охраны недр, экологической безопасности и санитарных правил, сохранения объектов историко-культурного наследия и особо охраняемых природных территорий;

- определения для каждой территориальной зоны градостроительного регламента, устанавливающего совокупность видов и условий использования земельных участков и иных объектов недвижимости, а также допустимого их изменения.

Выступления участников публичных слушаний:

Выступление начальника отдела Администрации Бобрышевского сельсовета Рыженковой Н.Д.

Изменения в Правила землепользования и застройки муниципального образования «Бобрышевский сельсовет» Пристенского района Курской области разрабатывались на основании протеста прокуратуры Пристенского района от 26.02.2020г. в соответствии с Федеральным законом от 27.12.2019г. №472 – ФЗ «О внесении изменений в Градостроительный кодекс Российской Федерации и отдельные законодательные акты Российской Федерации». В текстовую часть Правил вносятся следующие изменения: пункт 4.4.2 излагается в следующей редакции:

«4.4.2. В целях получения градостроительного плана земельного участка правообладатель земельного участка обращается с заявлением в Администрацию Пристенского района. Заявление о выдаче градостроительного плана земельного участка может быть подано заявителем в орган местного самоуправления в форме электронного документа, подписанного электронной подписью, или подано заявителем через многофункциональный центр.

Орган местного самоуправления в течение четырнадцати рабочих дней после получения заявления, осуществляет подготовку, регистрацию градостроительного плана земельного участка и выдает его заявителю. Градостроительный план земельного участка выдается заявителю без взимания платы. Градостроительный план земельного участка выдается в форме электронного документа, подписанного электронной подписью, если это указано в заявлении о выдаче градостроительного плана земельного участка.»

Председательствующий - Угримова Е.Е. отметила, что Участники публичных слушаний иные предложения и замечания, касающиеся изменений в Правила землепользования и застройки муниципального образования «Бобрышевский сельсовет» Пристенского района Курской области, для включения их в протокол публичных слушаний – не выразили.

По результатам публичных слушаний и.о.Главы Бобрышевского сельсовета Угримовой Е.Е. было рекомендовано принять решение о согласии с изменениями в Правила землепользования и застройки муниципального образования «Бобрышевский сельсовет» Пристенского района Курской области и направлении их на утверждение в Собрание депутатов Бобрышевского сельсовета.

Настоящий протокол подлежит размещению на официальном сайте администрации Бобрышевского сельсовета Пристенского района Курской области в сети «Интернет» по адресу bobrishevo.rkursk.ru в разделе «Градостроительное зонирование», а также на информационных стендах на территории Бобрышевского сельсовета.

ЗАКЛЮЧЕНИЕ о результатах публичных слушаний будет опубликовано на официальном сайте администрации Бобрышевского сельсовета Пристенского района Курской области в сети «Интернет» по адресу bobrishevo.rkursk.ru в разделе «Градостроительное зонирование», а также на информационных стендах на территории Бобрышевского сельсовета не позднее 3-х месяцев с момента опубликования решения о проведении публичных слушаний.

На этом публичные слушания объявляются закрытыми.

Члены комиссии по организации проведения публичных слушаний :


Угримова Е.Е.

Рыженкова Н.Д.

Бобрышева Ж.Н.

Пивоварова Л.В.

Бобрышева А.Н.



Протокол № 6
публичных слушаний по внесению изменений в Правила
землепользования и застройки муниципального образования
«Бобрышевский сельсовет» Пристенского района Курской области

Дата проведения: 25.05.2020 г.

Место проведения: д. Верхнеправоторский
Колодезь, ул. Выгон, д.1

Время проведения: 15.00

Председательствующий – И.о.Главы Бобрышевского сельсовета Пристенского района Курской области Е.Е.Угримова

Присутствовали:

Депутаты Собрания депутатов муниципального образования «Бобрышевский сельсовет»:

Бабанских А.Н., Бесчастная Н.П., Бобрышева И.В., Соловьева И.В., Гушан Н.В., Бекетов А.Н., Быканова Л.В., Чуйкова Н.А., Оспищева И.В., Бобрышева А.Н.
население – 3человека (по регистрации, приложение № 1).

Рабочая комиссия по организации проведения публичных слушаний

Председатель комиссии: Угримова Е.Е. - И.о.Главы Бобрышевского сельсовета

Заместитель председателя комиссии: Рыженкова Н.Д.- Начальник отдела

Администрации Бобрышевского сельсовета

Секретарь комиссии: Бобрышева Ж.Н.- Директор МКУ «ОДА Бобрышевского сельсовета Пристенского района Курской области»

Члены комиссии:

Пивоварова Л.В. - Начальник Отдела строительства и архитектуры Администрации

Пристенского района (по согласованию)

Бобрышева А.Н. - Председатель Собрания депутатов Бобрышевского сельсовета

ПОВЕСТКА ДНЯ:

1. Выступление и.о.Главы Бобрышевского сельсовета Угримовой Е.Е. по внесению изменений в Правила землепользования и застройки муниципального образования «Бобрышевский сельсовет» Пристенского района Курской области.

2. Выступления участников публичных слушаний по существу внесения изменений Правила землепользования и застройки муниципального образования «Бобрышевский сельсовет»

3. Вопросы по внесению изменений в Правила землепользования и застройки муниципального образования «Бобрышевский сельсовет», поданные гражданами в письменном виде в рабочую комиссию.

Председательствующий – Угримова Е.Е. открывает собрание:

Уважаемые участники публичных слушаний!

В соответствии с действующими законами Российской Федерации, законами Курской области и местными законодательными актами, а также положением о проведении публичных слушаний сегодня мы проводим публичные слушания по внесению изменений в Правила землепользования и застройки муниципального образования «Бобрышевский сельсовет» Пристенского района Курской области. Изменения в Правила землепользования и застройки муниципального образования «Бобрышевский сельсовет» Пристенского района Курской области в соответствии с требованиями Градостроительного кодекса РФ от 29.12.2004г. №190 – ФЗ (с изменениями

от 24 ноября 2014 года), Федерального закона от 06.10.2003г. №131 - ФЗ «Об общих принципах организации местного самоуправления в Российской Федерации», Земельного кодекса Российской Федерации, Законом Курской области «О градостроительной деятельности в Курской области» от 31.10.2006 г. №76-ЗКО, приказа Минэкономразвития России от 01.09.2014 №540 «Об утверждении классификатора видов разрешенного использования земельных участков», Приказ Министерства экономического развития Российской Федерации от 30.09.2015 №709 «О внесении изменений в классификатор видов разрешенного использования земельных участков, утвержденных приказом Минэкономразвития России от 01.09.2014 года №540».

С 23 марта 2020 г. жителям была предоставлена возможность для ознакомления в Администрации Бобрышевского сельсовета со схемой границ зон с особыми условиями использования территории муниципального образования "Бобрышевский сельсовет" Пристенского района Курской области, схемой градостроительного зонирования территории муниципального образования "Бобрышевский сельсовет" Пристенского района Курской области, проектом по внесению изменений в правила землепользования и застройки муниципального образования «Бобрышевский сельсовет» Пристенского района Курской области, также эти материалы размещены в сети Интернет на официальном сайте Администрации Бобрышевского сельсовета. Правила землепользования и застройки муниципального образования «Бобрышевский сельсовет» Пристенского района являются нормативным правовым актом прямого действия. Правила являются составной частью системы градостроительных норм и правил, учитывают местную специфику, регламентируют градостроительную и строительную деятельность на местном уровне в пределах территории муниципального образования «Бобрышевский сельсовет» Пристенского района, устанавливают порядок правового регулирования и развития, использования и организации территории.

Правила землепользования и застройки Бобрышевского сельсовета Пристенского района разрабатываются в следующих целях:

- обеспечения, с учётом сложившейся застройки, транспортной и инженерной инфраструктуры, а также основных элементов планировочной структуры в границах сельского поселения, их устойчивого развития, реконструкции на основе рационального природопользования и ресурсосбережения;

- обеспечения прав и законных интересов физических и юридических лиц, в том числе правообладателей земельных участков и объектов капитального строительства;

- определения функционального назначения и интенсивности использования территорий, исходя из государственных, общественных и частных интересов, создание условий для привлечения инвестиций, в том числе путём предоставления возможности выбора наиболее эффективных видов разрешенного использования земельных участков и объектов капитального строительства;

- определение с учётом местных условий соответствующих им разновидностей территориальных зон на основе и в развитии видов зон, установленных Градостроительным кодексом Российской Федерации; Градостроительными уставами (кодексами) субъектов Российской Федерации;

- выделения зон с ограничениями градостроительной деятельности, установленными законодательством Российской Федерации и специальными нормами и правилами в области безопасности территорий и поселений и их защиты от воздействия чрезвычайных ситуаций природного и техногенного характера, охраны окружающей природной среды, охраны недр, экологической безопасности и санитарных правил, сохранения объектов историко-культурного наследия и особо охраняемых природных территорий;

- определения для каждой территориальной зоны градостроительного регламента, устанавливающего совокупность видов и условий использования земельных участков и иных объектов недвижимости, а также допустимого их изменения.

Выступления участников публичных слушаний:

Выступление начальника отдела Администрации Бобрышевского сельсовета Рыженковой Н.Д.

Изменения в Правила землепользования и застройки муниципального образования «Бобрышевский сельсовет» Пристенского района Курской области разрабатывались на основании протеста прокуратуры Пристенского района от 26.02.2020г. в соответствии с Федеральным законом от 27.12.2019г. №472 – ФЗ «О внесении изменений в Градостроительный кодекс Российской Федерации и отдельные законодательные акты Российской Федерации». В текстовую часть Правил вносятся следующие изменения: пункт 4.4.2 излагается в следующей редакции:

«4.4.2. В целях получения градостроительного плана земельного участка правообладатель земельного участка обращается с заявлением в Администрацию Пристенского района. Заявление о выдаче градостроительного плана земельного участка может быть подано заявителем в орган местного самоуправления в форме электронного документа, подписанного электронной подписью, или подано заявителем через многофункциональный центр.

Орган местного самоуправления в течение четырнадцати рабочих дней после получения заявления, осуществляет подготовку, регистрацию градостроительного плана земельного участка и выдает его заявителю. Градостроительный план земельного участка выдается заявителю без взимания платы. Градостроительный план земельного участка выдается в форме электронного документа, подписанного электронной подписью, если это указано в заявлении о выдаче градостроительного плана земельного участка.»

Председательствующий - Угримова Е.Е. отметила, что Участники публичных слушаний иные предложения и замечания, касающиеся изменений в Правила землепользования и застройки муниципального образования «Бобрышевский сельсовет» Пристенского района Курской области, для включения их в протокол публичных слушаний – не выразили.

По результатам публичных слушаний и.о.Главы Бобрышевского сельсовета Угримовой Е.Е. было рекомендовано принять решение о согласии с изменениями в Правила землепользования и застройки муниципального образования «Бобрышевский сельсовет» Пристенского района Курской области и направлении их на утверждение в Собрание депутатов Бобрышевского сельсовета.

Настоящий протокол подлежит размещению на официальном сайте администрации Бобрышевского сельсовета Пристенского района Курской области в сети «Интернет» по адресу bobrishevo.rkursk.ru в разделе «Градостроительное зонирование», а также на информационных стендах на территории Бобрышевского сельсовета.

ЗАКЛЮЧЕНИЕ о результатах публичных слушаний будет опубликовано на официальном сайте администрации Бобрышевского сельсовета Пристенского района Курской области в сети «Интернет» по адресу bobrishevo.rkursk.ru в разделе «Градостроительное зонирование», а также на информационных стендах на территории Бобрышевского сельсовета не позднее 3-х месяцев с момента опубликования решения о проведении публичных слушаний.

На этом публичные слушания объявляются закрытыми.

Члены комиссии по организации проведения публичных слушаний :

Угримова Е.Е.	_____
Рыженкова Н.Д.	_____
Бобрышева Ж.Н.	_____
Пивоварова Л.В.	_____
Бобрышева А.Н.	_____