

## **ПРОТОКОЛ**

**общего собрания участников долевой собственности на земельный участок из земель сельскохозяйственного назначения с местоположением: установлено относительно ориентира, расположенного в границах участка. Почтовый адрес ориентира: Курская область, р-н Пристенский, Бобрышевский сельсовет (кадастровый номер: 46:19:010803:6)**

Место проведения собрания:

Курская область, Пристенский район, д.Кривцово,  
ул.Зеленая (площадка перед продовольственным магазином)

Время начала проведения собрания:

12 апреля 2021 г. 10.00

Время окончания проведения собрания:

12 апреля 2021 г. 11.00

### **Основание проведения собрания:**

Общее собрание проводится по предложению администрации Бобрышевского сельсовета Пристенского района Курской области.

В соответствии с п.2 статьи 14.1. Федерального закона № 101-ФЗ от 24.07.2002 г. «Об обороте земель сельскохозяйственного назначения» уведомление участников долевой собственности осуществлялось путем опубликования сообщения о проведении общего собрания участников долевой собственности в газете «Курская правда» № 23 (26697) от 02.03.2021 г., размещено на официальном сайте администрации Бобрышевского сельсовета в сети «Интернет», а также размещено на информационных щитах, расположенных на территории муниципального образования по месту нахождения земельного участка.

### **На общем собрании присутствуют:**

Малыхин Николай Александрович – глава Бобрышевского сельсовета, уполномоченное должностное лицо администрации Бобрышевского сельсовета Пристенского района Курской области, на организацию и проведение общих собраний собственников земельных участков, находящихся в общей долевой собственности, действующий на основании Устава.

Бекетова Светлана Ивановна – индивидуальный предприниматель в сфере кадастровых работ – без права голосования.

16 участников долевой собственности, владеющих в совокупности 27 земельными долями в праве общей долевой собственности.

Таким образом, на собрании присутствуют участники долевой собственности и их представители, владеющие в совокупности 27 земельными долями, что составляет 76,2 % от общего количества долей в праве общей долевой собственности на земельный участок из земель сельскохозяйственного назначения с местоположением: установлено относительно ориентира, расположенного в границах участка. Почтовый адрес ориентира: Курская область, р-н Пристенский, Бобрышевский сельсовет (кадастровый номер: 46:19:010803:6).

Реквизиты правоудостоверяющих документов на земельные доли участников долевой собственности, которые лично или через своих представителей присутствуют на общем собрании, приведены в Приложении № 1 к настоящему протоколу.

Общее собрание участников долевой собственности считается правомочным, если на нем присутствуют собственники, владеющие более чем 50 % таких долей на этот земельный участок, если способ указания размера земельной доли допускает сопоставление долей в праве общей собственности на земельный участок.

Решение считается принятым, если за него проголосовали участники долевой собственности на этот земельный участок, присутствующие на таком собрании и владеющие в совокупности более чем 50 % долей в праве общей собственности на этот земельный участок, от общего числа долей, которыми обладают присутствующие на таком собрании участники долевой собственности на этот земельный участок.

Уполномоченное лицо администрации Бобрышевского сельсовета Пристенского района Курской области Малыхин Николай Александрович открыл собрание в 10 часов 00 минут и сообщила собравшимся результаты регистрации участников общего собрания и проверки полномочий присутствующих на собрании лиц, пояснив, что необходимый для проведения общего собрания кворум имеется, общее собрание правомочно принимать решения по вопросам повестки дня.

Малыхин Николай Александрович огласил повестку дня общего собрания:

1. Определение порядка проведения собрания, избрание председателя, секретаря и лица, проводившего подсчет голосов.
2. О передаче в аренду земельного участка
3. О сроке и условиях договора аренды.
4. Утверждение размеров долей в праве общей собственности на земельный участок, передаваемый в аренду.
5. Утверждение перечня собственников земельных долей на земельный участок, передаваемый в аренду.
6. О погашении записи об аренде по договору аренды земельного участка, номер регистрации: 46-46-20/001/2013-875 от 16.01.2014 г.
7. Избрание лица, уполномоченного от имени участников долевой собственности без доверенности действовать при согласовании местоположения границ земельных участков, одновременно являющихся границей земельного участка, находящегося в долевой собственности, при обращении с заявлениями о проведении государственного кадастрового учета и (или) государственной регистрации прав на недвижимое имущество в отношении земельного участка, находящегося в долевой собственности, и образуемых из него земельных участков, а также заключать договоры аренды данного земельного участка, соглашения об установлении сервитута, об осуществлении публичного сервитута в отношении данного земельного участка или соглашения об изъятии недвижимого имущества для государственных или муниципальных нужд, в том числе утверждение объема и сроков таких полномочий.
8. Иные вопросы.

Для голосования по вопросам повестки дня Малыхин Николай Александрович сообщил участникам общего собрания следующий регламент проведения общего собрания:

1. Доклад по вопросам повестки дня – до 15 минут на вопрос,
2. Участники общего собрания могут задавать вопросы по озвученному докладу.
3. Голосование по вопросам повестки дня открытое, поднятием рук, с подсчетом долей, проголосовавших «ЗА», «ПРОТИВ», «ВОЗДЕРЖАЛСЯ». Подсчет голосов производится председателем и секретарем общего собрания.
4. Лица, голосовавшие против решения собрания, вправе потребовать внести запись об этом в протокол.
5. Решение считается принятым, если за него проголосовали участники общего собрания, владеющие в совокупности более чем 50 процентами долей общего числа долей собственников, присутствующих на общем собрании.
6. Результаты голосования по вопросам повестки дня оглашаются немедленно после окончания подсчетов голосов.
7. Протокол общего собрания составляется в двух экземплярах, которые хранятся в администрации Бобрышевского сельсовета Пристенского района Курской области.

8. Каких-либо вопросов, предложений или замечаний от участников общего собрания относительно озвученного регламента не последовало.

Малыхин Н.А. закончил оглашение общей информации участникам общего собрания и предложил перейти к рассмотрению вопросов повестки дня общего собрания.

#### **Рассмотрение повестки дня:**

**По первому вопросу повестки дня:** выступил Чепурин П.В. – участник долевой собственности и сообщил собравшимся, что для целей дальнейшего ведения общего собрания, подсчета голосов и фиксации результатов голосования участников долевой собственности необходимо выбрать председателя и секретаря общего собрания, в связи с чем, предложил избрать председателем общего собрания уполномоченное лицо администрации Бобрышевского сельсовета Пристенского района Курской области Малыхина Николая Александровича.

Уполномоченное лицо администрации Бобрышевского сельсовета Пристенского района Курской области Малыхин Н.А. предложил избрать секретарем общего собрания и членом счетной комиссии Колесникову Ольгу Михайловну. Других кандидатур не выдвигалось.

**На голосование поставлен вопрос:** избрать председателем общего собрания участников долевой собственности уполномоченное лицо администрации Бобрышевского сельсовета Пристенского района Курской области **Малыхина Николая Александровича**, избрать секретарем общего собрания и членом счетной комиссии **Колесникову Ольгу Михайловну**.

#### **Голосовали:**

«ЗА» – 100% от общего числа долей собственников, присутствующих на собрании, единогласно.

«ПРОТИВ» – нет

«ВОЗДЕРЖАЛСЯ» – нет

Не приняли участия в голосовании – нет.

Лица, проводившие подсчет голосов: Колесникова О.М.

Лица, голосовавшие против принятия решения собрания и потребовавшие внести запись об этом в протокол – нет.

**Решение:** Избрать председателем общего собрания участников долевой собственности уполномоченное лицо администрации Бобрышевского сельсовета Пристенского района Курской области **Малыхина Николая Александровича**, избрать секретарем общего собрания и членом счетной комиссии **Колесникову Ольгу Михайловну** - **ПРИНЯТО**.

**По второму вопросу повестки дня:** выступила Колесникова Ольга Михайловна с предложением сдать земельный участок с кадастровым номером 46:19:010803:6, в аренду в границах согласно выписке из ЕГРН, Чепурину Петру Владимировичу.

**На голосование поставлен вопрос:** Сдать земельный участок с кадастровым номером 46:19:010803:6, в аренду в границах согласно выписке из ЕГРН, Чепурину Петру Владимировичу.

#### **Голосовали:**

«ЗА» – 100% от общего числа долей собственников, присутствующих на собрании, единогласно.

«ПРОТИВ» – нет

«ВОЗДЕРЖАЛСЯ» – нет

Не приняли участия в голосовании – нет.

Лица, проводившие подсчет голосов: Колесникова О.М.

Лица, голосовавшие против принятия решения собрания и потребовавшие внести запись об этом в протокол – нет.

**Решение:** Сдать земельный участок с кадастровым номером 46:19:010803:6, в аренду в границах согласно выписке из ЕГРН, Чепурину Петру Владимировичу – **ПРИНЯТО.**

**По третьему вопросу повестки дня:** Слушали Чепурин П.В., который предложил заключить договор аренды сроком на 10 лет. Арендная плата за земельный участок составляет независимо от урожайности зерновых культур в год собственнику земельной доли размером 7,4 га - 2000 кг. зерновых культур. Арендная плата также может выплачиваться Арендаторам в денежном выражении, по цене зерновых культур, сложившейся на 1 сентября года.

**На голосование поставлен вопрос:** заключить договор аренды сроком на 10 лет. Арендная плата за земельный участок составляет независимо от урожайности зерновых культур в год собственнику земельной доли размером 7,4 га - 2000 кг. зерновых культур. Арендная плата также может выплачиваться Арендаторам в денежном выражении, по цене зерновых культур, сложившейся на 1 сентября года.

**Голосовали:**

«ЗА» – 100% от общего числа долей собственников, присутствующих на собрании, единогласно.

«ПРОТИВ» – нет

«ВОЗДЕРЖАЛСЯ» – нет

Не приняли участия в голосовании – нет.

Лица, проводившие подсчет голосов: Колесникова О.М.

Лица, голосовавшие против принятия решения собрания и потребовавшие внести запись об этом в протокол – нет.

**Решение:** заключить договор аренды сроком на 10 лет. Арендная плата за земельный участок составляет независимо от урожайности зерновых культур в год собственнику земельной доли размером 7,4 га - 2000 кг. зерновых культур. Арендная плата также может выплачиваться Арендаторам в денежном выражении, по цене зерновых культур, сложившейся на 1 сентября года – **ПРИНЯТО.**

**По четвертому вопросу повестки дня:** Слушали Чепурин П.В., который предложил, в связи с ошибкой, допущенной при регистрации права общей долевой собственности, внести изменения в сведения ЕГРН и утвердить следующие размеры долей в праве общей собственности на земельный участок с кадастровым номером 46:19:010803:6, передаваемый в аренду.

1. Озерова Галина Владимировна – 74/2703 доля
2. Баранцева Людмила Николаевна – 74/2703 доля
3. Озеров Василий Иванович – 139/2703 доля
4. Карачевцева Людмила Ивановна – 74/2703 доля
5. Двойных Татьяна Алексеевна – 74/2703 доля
6. Озеров Сергей Валерьевич – 74/2703 доли
7. Варавин Вячеслав Яковлевич – 148/2703 доли
8. Коровина Валентина Владимировна – 62/2703 доля
9. Угримова Татьяна Васильевна – 48/2703 доля
10. Бабанских Николай Владимирович – 148/2703 доля
11. Звягинцев Николай Васильевич – 74/2703 доля
12. Карачевцева Светлана Викторовна – 74/2703 доли
13. Коровин Алексей Николаевич – 12/2703 доли
14. Шумакова Светлана Семеновна – 74/2703 доля

15. Комиссарова Валентина Пантлеевна – 148/2703 доля
16. Кривцова Зоя Романовна – 74/2703 доля
17. Колесникова Ольга Михайловна – 74/2703 доля
18. Рябокобыленко Ольга Викторовна – 74/2703 доля
19. Рябокобыленко Александр Викторович – 74/2703 доля
20. Барановский Алексей Александрович – 74/2703 доля
21. Чепурин Петр Владимирович – 74/2703 доля
22. Чепурин Петр Владимирович 74/2703 доля
23. Чепурин Петр Владимирович 74/2703 доля
24. Чепурин Петр Владимирович 74/2703 доля
25. Чепурин Петр Владимирович 74/2703 доля
26. Чепурин Петр Владимирович 74/2703 доля
27. Чепурин Петр Владимирович 74/2703 доля
28. Чепурин Петр Владимирович 74/2703 доля
29. Чепурин Петр Владимирович 74/2703 доля
30. Чепурин Петр Владимирович 74/2703 доля
31. Чепурин Петр Владимирович 74/2703 доля
32. Чепурин Петр Владимирович 222/2703 доля

**На голосование поставлен вопрос:** Внести изменения в сведения ЕГРН и утвердить следующие размеры долей в праве общей собственности на земельный участок с кадастровым номером 46:19:010803:6, передаваемый в аренду.

1. Озерова Галина Владимировна – 74/2703 доля
2. Баранцева Людмила Николаевна – 74/2703 доля
3. Озеров Василий Иванович – 139/2703 доля
4. Карачевцева Людмила Ивановна – 74/2703 доля
5. Двойных Татьяна Алексеевна – 74/2703 доля
6. Озеров Сергей Валерьевич – 74/2703 доли
7. Варавин Вячеслав Яковлевич – 148/2703 доли
8. Коровина Валентина Владимировна – 62/2703 доля
9. Угримова Татьяна Васильевна – 48/2703 доля
10. Бабанских Николай Владимирович – 148/2703 доля
11. Звягинцев Николай Васильевич – 74/2703 доля
12. Карачевцева Светлана Викторовна – 74/2703 доли
13. Коровин Алексей Николаевич – 12/2703 доли
14. Шумакова Светлана Семеновна – 74/2703 доля
15. Комиссарова Валентина Пантлеевна – 148/2703 доля
16. Кривцова Зоя Романовна – 74/2703 доля
17. Колесникова Ольга Михайловна – 74/2703 доля
18. Рябокобыленко Ольга Викторовна – 74/2703 доля
19. Рябокобыленко Александр Викторович – 74/2703 доля
20. Барановский Алексей Александрович – 74/2703 доля
21. Чепурин Петр Владимирович – 74/2703 доля
22. Чепурин Петр Владимирович 74/2703 доля
23. Чепурин Петр Владимирович 74/2703 доля
24. Чепурин Петр Владимирович 74/2703 доля
25. Чепурин Петр Владимирович 74/2703 доля
26. Чепурин Петр Владимирович 74/2703 доля
27. Чепурин Петр Владимирович 74/2703 доля
28. Чепурин Петр Владимирович 74/2703 доля
29. Чепурин Петр Владимирович 74/2703 доля
30. Чепурин Петр Владимирович 74/2703 доля

31. Чепурин Петр Владимирович 74/2703 доля
32. Чепурин Петр Владимирович 222/2703 доля

**Голосовали:**

«ЗА» – 100% от общего числа долей собственников, присутствующих на собрании, единогласно.

«ПРОТИВ» – нет

«ВОЗДЕРЖАЛСЯ» – нет

Не приняли участия в голосовании – нет.

Лица, проводившие подсчет голосов: Колесникова О.М.

Лица, голосовавшие против принятия решения собрания и потребовавшие внести запись об этом в протокол – нет.

**Решение:** Внести изменения в сведения ЕГРН и утвердить следующие размеры долей в праве общей собственности на земельный участок с кадастровым номером 46:19:010803:6, передаваемый в аренду.

1. Озерова Галина Владимировна – 74/2703 доля
2. Баранцева Людмила Николаевна – 74/2703 доля
3. Озеров Василий Иванович – 139/2703 доля
4. Карачевцева Людмила Ивановна – 74/2703 доля
5. Двойных Татьяна Алексеевна – 74/2703 доля
6. Озеров Сергей Валерьевич – 74/2703 доли
7. Варавин Вячеслав Яковлевич – 148/2703 доли
8. Коровина Валентина Владимировна – 62/2703 доля
9. Угримова Татьяна Васильевна – 48/2703 доля
10. Бабанских Николай Владимирович – 148/2703 доля
11. Звягинцев Николай Васильевич – 74/2703 доля
12. Карачевцева Светлана Викторовна – 74/2703 доли
13. Коровин Алексей Николаевич – 12/2703 доли
14. Шумакова Светлана Семеновна – 74/2703 доля
15. Комиссарова Валентина Пантлеевна – 148/2703 доля
16. Кривцова Зоя Романовна – 74/2703 доля
17. Колесникова Ольга Михайловна – 74/2703 доля
18. Рябокобыленко Ольга Викторовна – 74/2703 доля
19. Рябокобыленко Александр Викторович – 74/2703 доля
20. Барановский Алексей Александрович – 74/2703 доля
21. Чепурин Петр Владимирович – 74/2703 доля
22. Чепурин Петр Владимирович 74/2703 доля
23. Чепурин Петр Владимирович 74/2703 доля
24. Чепурин Петр Владимирович 74/2703 доля
25. Чепурин Петр Владимирович 74/2703 доля
26. Чепурин Петр Владимирович 74/2703 доля
27. Чепурин Петр Владимирович 74/2703 доля
28. Чепурин Петр Владимирович 74/2703 доля
29. Чепурин Петр Владимирович 74/2703 доля
30. Чепурин Петр Владимирович 74/2703 доля
31. Чепурин Петр Владимирович 74/2703 доля
32. Чепурин Петр Владимирович 222/2703 доля

– ПРИНЯТО.

**По пятому вопросу повестки дня:** Слушали Чепурина П.В., который предложил утвердить следующий перечень собственников земельных долей на земельный участок, передаваемый в аренду.

1. Озерова Галина Владимировна
2. Баранцева Людмила Николаевна
3. Озеров Василий Иванович
4. Карачевцева Людмила Ивановна
5. Двойных Татьяна Алексеевна
6. Озеров Сергей Валерьевич
7. Варавин Вячеслав Яковлевич
8. Коровина Валентина Владимировна
9. Угримова Татьяна Васильевна
10. Бабанских Николай Владимирович
11. Звягинцев Николай Васильевич
12. Карачевцева Светлана Викторовна
13. Коровин Алексей Николаевич
14. Шумакова Светлана Семеновна
15. Комиссарова Валентина Пантелеевна
16. Кривцова Зоя Романовна
17. Колесникова Ольга Михайловна
18. Рябокобыленко Ольга Викторовна
19. Рябокобыленко Александр Викторович
20. Барановский Алексей Александрович
21. Чепурин Петр Владимирович

**На голосование поставлен вопрос:** утвердить следующий перечень собственников земельных долей на земельный участок, передаваемый в аренду.

1. Озерова Галина Владимировна
2. Баранцева Людмила Николаевна
3. Озеров Василий Иванович
4. Карачевцева Людмила Ивановна
5. Двойных Татьяна Алексеевна
6. Озеров Сергей Валерьевич
7. Варавин Вячеслав Яковлевич
8. Коровина Валентина Владимировна
9. Угримова Татьяна Васильевна
10. Бабанских Николай Владимирович
11. Звягинцев Николай Васильевич
12. Карачевцева Светлана Викторовна
13. Коровин Алексей Николаевич
14. Шумакова Светлана Семеновна
15. Комиссарова Валентина Пантелеевна
16. Кривцова Зоя Романовна
17. Колесникова Ольга Михайловна
18. Рябокобыленко Ольга Викторовна
19. Рябокобыленко Александр Викторович
20. Барановский Алексей Александрович
21. Чепурин Петр Владимирович

**Голосовали:**

«ЗА» – 100% от общего числа долей собственников, присутствующих на собрании, единогласно.

«ПРОТИВ» – нет

«ВОЗДЕРЖАЛСЯ» – нет

Не приняли участия в голосовании – нет.

Лица, проводившие подсчет голосов: Колесникова О.М.

Лица, голосовавшие против принятия решения собрания и потребовавшие внести запись об этом в протокол – нет.

**Решение:** утвердить следующий перечень собственников земельных долей на земельный участок, передаваемый в аренду.

1. Озерова Галина Владимировна
2. Баранцева Людмила Николаевна
3. Озеров Василий Иванович
4. Карачевцева Людмила Ивановна
5. Двойных Татьяна Алексеевна
6. Озеров Сергей Валерьевич
7. Варавин Вячеслав Яковлевич
8. Коровина Валентина Владимировна
9. Угримова Татьяна Васильевна
10. Бабанских Николай Владимирович
11. Звягинцев Николай Васильевич
12. Карачевцева Светлана Викторовна
13. Коровин Алексей Николаевич
14. Шумакова Светлана Семеновна
15. Комиссарова Валентина Пантिलеевна
16. Кривцова Зоя Романовна
17. Колесникова Ольга Михайловна
18. Рябокобыленко Ольга Викторовна
19. Рябокобыленко Александр Викторович
20. Барановский Алексей Александрович
21. Чепурин Петр Владимирович

– **ПРИНЯТО.**

**По шестому вопросу повестки дня:** выступил Чепурин П.В., который предложил предоставить слово Бекетовой С.И.

Бекетова С.И., сообщила участникам общей долевой собственности о необходимости погашения записи об аренде по договору аренды земельного участка, номер регистрации: 46-46-20/001/2013-875 от 16.01.2014 г.

**На голосование поставлен вопрос:** погасить запись об аренде по договору аренды земельного участка, номер регистрации: 46-46-20/001/2013-875 от 16.01.2014 г.

**Голосовали:**

«ЗА» – 100% от общего числа долей собственников, присутствующих на собрании, единогласно.

«ПРОТИВ» – нет

«ВОЗДЕРЖАЛСЯ» – нет

Не приняли участия в голосовании – нет.

Лица, проводившие подсчет голосов: Колесникова О.М.



Лица, голосовавшие против принятия решения собрания и потребовавшие внести запись об этом в протокол – нет.

**Решение:** погасить запись об аренде по договору аренды земельного участка, номер регистрации: 46-46-20/001/2013-875 от 16.01.2014 г. – **ПРИНЯТО.**

**По седьмому вопросу повестки дня:** Слушали уполномоченное лицо администрации Бобрышевского сельсовета Пристенского района Курской области Малыхина Н.А., который предложил, в связи с необходимостью решения вопросов возникающих при оформлении документов, в интересах участников долевой собственности, избрать Чепурина Петра Владимировича, 24.05.1986 года рождения, место рождения: с.Ново-Никольское Талдомского района Московской области, паспорт 38 05 №377732 выдан 03.08.2006 года ОВД Пристенского района Курской области, проживающего по адресу: Курская область, Пристенский район, д.Кривцово, ул.Зеленая, дом №19, уполномоченным лицом-представителем, от имени всех дольщиков земельного участка из земель сельскохозяйственного назначения с местоположением: установлено относительно ориентира, расположенного в границах участка, Почтовый адрес ориентира: Курская область, р-н Пристенский, Бобрышевский сельсовет (кадастровый номер: 46:19:010803:6), быть представителем в Управлении Федеральной службы государственной регистрации, кадастра и картографии по Курской области по вопросу государственной регистрации права собственности, права общей долевой собственности, ограничения (обременения) права, договора аренды на земельные доли и/или земельный участок, выделенный в счет принадлежащих земельных долей, подписывать соглашения об определении долей, в АУ КО «МФЦ» по Курской области, для чего предоставить право заказывать, оплачивать, представлять и получать необходимые справки, выписки, удостоверения, документы и дубликаты документов во всех организациях и учреждениях, в Управлении Федеральной службы государственной регистрации, кадастра и картографии по Курской области, в филиале Федерального государственного бюджетного учреждения «Федеральная кадастровая палата Федеральной службы государственной регистрации, кадастра и картографии» по Курской области, у нотариуса, в отделах и управлениях администрации Пристенского района Курской области, организациях осуществляющих межевание земельных участков с правом подписывать акты согласования местоположения границ земельных участков при подготовке межевых планов в связи с уточнением местоположения границ или исправлением реестровой ошибки в местоположении границ земельного участка, образованием земельных участков в связи с разделом, объединением, выделом, организациях осуществляющих оценку недвижимости, регистрировать все необходимые документы, право собственности в органе осуществляющем государственную регистрацию прав на недвижимое имущество и сделок с ним, с правом подачи заявления о приостановлении государственной регистрации, получения уведомления о приостановлении государственной регистрации, сообщения об отказе в государственной регистрации, внесения изменений в записи ЕГРН, внесения изменений в документы, заявления об исправлении технических ошибок в записях, допущенных при государственной регистрации, заявления о возврате документов без проведения государственной регистрации, заявления с просьбой предоставлять сведения о содержании правоустанавливающих документов, с правом оплаты тарифов, сборов, пошлин, а также реализовывать предусмотренные Законом Российской Федерации «Об обороте земель сельскохозяйственного назначения» права участников долевой собственности, в том числе: выделять и требовать выдела земельного участка в счет доли/долей в праве общей собственности на земельный участок из земель сельскохозяйственного назначения, участвовать в процедурах согласования, подписывать протоколы, с правом определения размера долей, согласовывать с сособственниками порядок распоряжения, владения и пользования целым земельным участком, условия его аренды, продажи и заключения иных сделок, заключать и подписывать договоры аренды земельной доли или земельного участка, выделенного в счет такой доли, без права получения причитающихся денег, подписывать передаточные акты и иные необходимые документы, делать заявления, расписываться и совершать все действия,

связанные с выполнением этого поручения. Погасить запись об аренде по договору аренды земельного участка, номер регистрации: 46-46-20/001/2013-875 от 16.01.2014 г. В связи с исполнением данных поручений вести от имени участников долевой собственности гражданские дела во всех судебных учреждениях, при рассмотрении дел по существу со всеми правами, предоставленными законом истцу, ответчику, третьему лицу, с правом подписания и подачи иска, подачи встречного иска, изменения предмета или основания иска, заключения мирового соглашения. Все вышеперечисленные полномочия распространяются на земельный участок из земель сельскохозяйственного назначения с местоположением: установлено относительно ориентира, расположенного в границах участка, Почтовый адрес ориентира: Курская область, р-н Пристенский, Бобрышевский сельсовет (кадастровый номер: 46:19:010803:6, а также на земельные участки, образованные путем выдела, раздела, объединения, перераспределения, из земельного участка из земель сельскохозяйственного назначения с местоположением: установлено относительно ориентира, расположенного в границах участка, Почтовый адрес ориентира: Курская область, р-н Пристенский, Бобрышевский сельсовет (кадастровый номер: 46:19:010803:6. Срок полномочий составляет 3 года с момента проведения собрания.

**На голосование поставлен вопрос:** избрать Чепурина Петра Владимировича, 24.05.1986 года рождения, место рождения: с.Ново-Никольское Талдомского района Московской области, паспорт 38 05 №377732 выдан 03.08.2006 года ОВД Пристенского района Курской области, проживающего по адресу: Курская область, Пристенский район, д.Кривцово, ул.Зеленая, дом №19, уполномоченным лицом-представителем, от имени всех дольщиков земельного участка из земель сельскохозяйственного назначения с местоположением: установлено относительно ориентира, расположенного в границах участка, Почтовый адрес ориентира: Курская область, р-н Пристенский, Бобрышевский сельсовет (кадастровый номер: 46:19:010803:6), быть представителем в Управлении Федеральной службы государственной регистрации, кадастра и картографии по Курской области по вопросу государственной регистрации права собственности, права общей долевой собственности, ограничения (обременения) права, договора аренды на земельные доли и/или земельный участок, выделенный в счет принадлежащих земельных долей, подписывать соглашения об определении долей, в АУ КО «МФЦ» по Курской области, для чего предоставить право заказывать, оплачивать, представлять и получать необходимые справки, выписки, удостоверения, документы и дубликаты документов во всех организациях и учреждениях, в Управлении Федеральной службы государственной регистрации, кадастра и картографии по Курской области, в филиале Федерального государственного бюджетного учреждения «Федеральная кадастровая палата Федеральной службы государственной регистрации, кадастра и картографии» по Курской области, у нотариуса, в отделах и управлениях администрации Пристенского района Курской области, организациях осуществляющих межевание земельных участков с правом подписывать акты согласования местоположения границ земельных участков при подготовке межевых планов в связи с уточнением местоположения границ или исправлением реестровой ошибки в местоположении границ земельного участка, образованием земельных участков в связи с разделом, объединением, выделом, организациях осуществляющих оценку недвижимости, регистрировать все необходимые документы, право собственности в органе осуществляющем государственную регистрацию прав на недвижимое имущество и сделок с ним, с правом подачи заявления о приостановлении государственной регистрации, получения уведомления о приостановлении государственной регистрации, сообщения об отказе в государственной регистрации, внесения изменений в записи ЕГРН, внесения изменений в документы, заявления об исправлении технических ошибок в записях, допущенных при государственной регистрации, заявления о возврате документов без проведения государственной регистрации, заявления с просьбой предоставлять сведения о содержании правоустанавливающих документов, с правом оплаты тарифов, сборов, пошлин, а также реализовывать предусмотренные Законом Российской Федерации «Об обороте земель сельскохозяйственного назначения» права

участников долевой собственности, в том числе: выделять и требовать выдела земельного участка в счет доли/долей в праве общей собственности на земельный участок из земель сельскохозяйственного назначения, участвовать в процедурах согласования, подписывать протоколы, с правом определения размера долей, согласовывать с сособственниками порядок распоряжения, владения и пользования целым земельным участком, условия его аренды, продажи и заключения иных сделок, заключать и подписывать договоры аренды земельной доли или земельного участка, выделенного в счет такой доли, без права получения причитающихся денег, подписывать передаточные акты и иные необходимые документы, делать заявления, расписываться и совершать все действия, связанные с выполнением этого поручения. Погасить запись об аренде по договору аренды земельного участка, номер регистрации: 46-46-20/001/2013-875 от 16.01.2014 г. В связи с исполнением данных поручений вести от имени участников долевой собственности гражданские дела во всех судебных учреждениях, при рассмотрении дел по существу со всеми правами, предоставленными законом истцу, ответчику, третьему лицу, с правом подписания и подачи иска, подачи встречного иска, изменения предмета или основания иска, заключения мирового соглашения. Все вышеперечисленные полномочия распространяются на земельный участок из земель сельскохозяйственного назначения с местоположением: установлено относительно ориентира, расположенного в границах участка, Почтовый адрес ориентира: Курская область, р-н Пристенский, Бобрышевский сельсовет (кадастровый номер: 46:19:010803:6, а также на земельные участки, образованные путем выдела, раздела, объединения, перераспределения, из земельного участка из земель сельскохозяйственного назначения с местоположением: установлено относительно ориентира, расположенного в границах участка, Почтовый адрес ориентира: Курская область, р-н Пристенский, Бобрышевский сельсовет (кадастровый номер: 46:19:010803:6. Срок полномочий составляет 3 года с момента проведения собрания.

**Голосовали:**

«ЗА» – 100% от общего числа долей собственников, присутствующих на собрании, единогласно.

«ПРОТИВ» – нет

«ВОЗДЕРЖАЛСЯ» – нет

Не приняли участия в голосовании – нет.

Лица, проводившие подсчет голосов: Колесникова О.М.

Лица, голосовавшие против принятия решения собрания и потребовавшие внести запись об этом в протокол – нет.

**Решение:** избрать Чепурина Петра Владимировича, 24.05.1986 года рождения, место рождения: с.Ново-Никольское Талдомского района Московской области, паспорт 38 05 №377732 выдан 03.08.2006 года ОВД Пристенского района Курской области, проживающего по адресу: Курская область, Пристенский район, д.Кривцово, ул.Зеленая, дом №19, уполномоченным лицом-представителем, от имени всех дольщиков земельного участка из земель сельскохозяйственного назначения с местоположением: установлено относительно ориентира, расположенного в границах участка, Почтовый адрес ориентира: Курская область, р-н Пристенский, Бобрышевский сельсовет (кадастровый номер: 46:19:010803:6), быть представителем в Управлении Федеральной службы государственной регистрации, кадастра и картографии по Курской области по вопросу государственной регистрации права собственности, права общей долевой собственности, ограничения (обременения) права, договора аренды на земельные доли и/или земельный участок, выделенный в счет принадлежащих земельных долей, подписывать соглашения об определении долей, в АУ КО «МФЦ» по Курской области, для чего предоставить право заказывать, оплачивать, представлять и получать необходимые справки, выписки, удостоверения, документы и дубликаты документов во всех организациях и учреждениях, в Управлении Федеральной службы государственной регистрации, кадастра и картографии по Курской области, в филиале Федерального государственного бюджетного учреждения «Федеральная кадастровая палата

Федеральной службы государственной регистрации, кадастра и картографии» по Курской области, у нотариуса, в отделах и управлениях администрации Пристенского района Курской области, организациях осуществляющих межевание земельных участков с правом подписывать акты согласования местоположения границ земельных участков при подготовке межевых планов в связи с уточнением местоположения границ или исправлением реестровой ошибки в местоположении границ земельного участка, образованием земельных участков в связи с разделом, объединением, выделом, организациях осуществляющих оценку недвижимости, регистрировать все необходимые документы, право собственности в органе осуществляющем государственную регистрацию прав на недвижимое имущество и сделок с ним, с правом подачи заявления о приостановлении государственной регистрации, получения уведомления о приостановлении государственной регистрации, сообщения об отказе в государственной регистрации, внесения изменений в записи ЕГРН, внесения изменений в документы, заявления об исправлении технических ошибок в записях, допущенных при государственной регистрации, заявления о возврате документов без проведения государственной регистрации, заявления с просьбой предоставлять сведения о содержании правоустанавливающих документов, с правом оплаты тарифов, сборов, пошлин, а также реализовывать предусмотренные Законом Российской Федерации «Об обороте земель сельскохозяйственного назначения» права участников долевой собственности, в том числе: выделять и требовать выдела земельного участка в счет доли/долей в праве общей собственности на земельный участок из земель сельскохозяйственного назначения, участвовать в процедурах согласования, подписывать протоколы, с правом определения размера долей, согласовывать с сособственниками порядок распоряжения, владения и пользования целым земельным участком, условия его аренды, продажи и заключения иных сделок, заключать и подписывать договоры аренды земельной доли или земельного участка, выделенного в счет такой доли, без права получения причитающихся денег, подписывать передаточные акты и иные необходимые документы, делать заявления, расписываться и совершать все действия, связанные с выполнением этого поручения. Погасить запись об аренде по договору аренды земельного участка, номер регистрации: 46-46-20/001/2013-875 от 16.01.2014 г. В связи с исполнением данных поручений вести от имени участников долевой собственности гражданские дела во всех судебных учреждениях, при рассмотрении дел по существу со всеми правами, предоставленными законом истцу, ответчику, третьему лицу, с правом подписания и подачи иска, подачи встречного иска, изменения предмета или основания иска, заключения мирового соглашения. Все вышеперечисленные полномочия распространяются на земельный участок из земель сельскохозяйственного назначения с местоположением: установлено относительно ориентира, расположенного в границах участка, Почтовый адрес ориентира: Курская область, р-н Пристенский, Бобрышевский сельсовет (кадастровый номер: 46:19:010803:6, а также на земельные участки, образованные путем выдела, раздела, объединения, перераспределения, из земельного участка из земель сельскохозяйственного назначения с местоположением: установлено относительно ориентира, расположенного в границах участка, Почтовый адрес ориентира: Курская область, р-н Пристенский, Бобрышевский сельсовет (кадастровый номер: 46:19:010803:6. Срок полномочий составляет 3 года с момента проведения собрания.

**- ПРИНЯТО**

**По восьмому вопросу повестки дня:** Слушали Озерова В.И., который предложил не вносить в договор аренды, который будет заключен с участниками долевой собственности, пункт 2.4 предыдущего договора аренды.

**На голосование поставлен вопрос:** не вносить в договор аренды, который будет заключен с участниками долевой собственности, пункт 2.4 предыдущего договора аренды.

**Голосовали:**

«ЗА» – 100% от общего числа долей собственников, присутствующих на собрании, единогласно.

«ПРОТИВ» – нет

«ВОЗДЕРЖАЛСЯ» – нет

Не приняли участия в голосовании – нет.

Лица, проводившие подсчет голосов: Колесникова О.М.

Лица, голосовавшие против принятия решения собрания и потребовавшие внести запись об этом в протокол – нет.

**Решение:** не вносить в договор аренды, который будет заключен с участниками долевой собственности, пункт 2.4 предыдущего договора аренды.

**– ПРИНЯТО.**

Повестка дня общего собрания исчерпана.

Все принятые решения и итоги голосования оглашены секретарем общего собрания непосредственно на общем собрании немедленно после окончания подсчета голосов.

В связи с отсутствием вопросов и замечаний по ведению общего собрания председатель общего собрания объявил о закрытии собрания в 11 часов 00 минут.

Дата составления протокола: 12 апреля 2021 года.


Настоящий протокол составлен в двух экземплярах, которые находятся в администрации Бобрышевского сельсовета Пристенского района Курской области для хранения.

Неотъемлемым приложением к настоящему протоколу общего собрания является список лиц, присутствующих на общем собрании участников долевой собственности на земельный участок (Приложение №1).

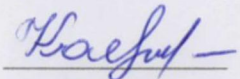
Приложения:

1. Приложение № 1 – Список лиц, присутствующих на общем собрании участников долевой собственности на земельные участки на 4 (четырёх) листах.


Председатель общего собрания  
Уполномоченное лицо администрации  
Бобрышевского сельсовета Пристенского  
района Курской области

  
Малыхин Н.А.

Секретарь общего собрания

  
Колесникова О.М.

Глава администрации Бобрышевского сельсовета  
Пристенского района Курской области

  
Малыхин Н.А.



### ВСЁ О ЛЬГОТАХ ДЛЯ ЧЕРНОБЫЛЬЦЕВ

Чем государство поможет  
аккидаторам  
и пострадавшим?

стр. 2

### 3 МАРТА – ДЕНЬ ПАМЯТИ МИХАИЛА БУЛАТОВА

Каким был человек-легенда  
в обычной жизни, «КП»  
рассказали его друзья

стр. 3

### ВНИМАНИЕ! НАЧАЛАСЬ ДОСРОЧНАЯ ПОДПИСКА НА II ПОЛУГОДИЕ 2021 ГОДА!

Вы можете её оформить  
во всех почтовых отделениях  
по основному индексу П2197 – 736 руб. 36 коп,  
по индексу П2218 – 703 руб. 74 коп.  
(Для льготных категорий граждан),  
а также через сайт «КП»:



# КУРСКАЯ ПРАВДА

## В РАЗВИТИИ

### В Железногорске построят «зеленую» фабрику

Полный контракт о создании  
производства  
горячехолодного железа

На очередном заседании ад-  
министрации Курской области го-  
ворили о сотрудничестве с «Ме-  
таллоинвестом». Попытка адми-  
нистрация области проработана и  
с компетентными органами строи-  
тельства в Железногорске фабрику го-  
рячехолодного железа. И  
вои на днях подписан контракт.

Губернатор подчеркнул, что  
Михаилова ГСК – один из  
крупнейших налогоплательщи-  
ков. Новый объект позволит значи-  
тельно повысить устойчивость Курской  
области.

Планируется, что фабрика по  
производству горячехолодного  
железа будет введена в  
эксплуатацию до декабря 2024  
года. Уже с этого месяца она повысит на  
пять процентов, а с осени –  
еще на пять процентов. В благо-  
даря руководству «Металлоин-  
веста» за сотрудничество в про-  
екте социально-экономического  
партнерства.

## КАДРЫ

### Назначен новый директор проекта по сооружению Курской АЭС

Руководит проектом  
по сооружению Курской атомной  
станции будет Олег ШИРАЯ

Олег Ширая имеет  
большой управленческий опыт в  
области проектов по сооружению  
атомных станций. До приезда в  
новую должность, он возглавлял  
проект по сооружению Новорос-  
сийской АЭС. Уверен, что ему не  
потребуется много времени, чтобы  
быстро войти в курс дел на площадке  
строительства станции Курской  
АЭС, и его большой опыт  
поможет решить самые амбициоз-  
ные задачи – проектно-инженерно-  
назначением генеральным дирек-  
тором АО «Концера Росэнерго-  
атом», первым вице-президентом  
АО НК «АЭС» Андрей Петров.

В рамках рабочего визита  
Андрей Петров вместе с Олегом  
Ширая осмотрели ход строи-  
тельства бывшей незавершен-  
ной градостроительной объектов,  
обсудили графики, перспективы  
ключевых событий Курской  
АЭС-2 на 2021 год.

## ОБЩЕСТВО

### За невыплату зарплат «Реут» ответит в суде

На предприятии Фатежского района,  
добавившее сотрудников более  
18 миллионов, извещено  
денег. Более 200 сотрудников ждут  
денег с осени.

К сожалению, задолженность  
перед сотрудниками не ограничилась  
вспомогательной структурой Феде-  
рального регионального управле-  
ния. С руководством компании  
обладателями фактически погашены  
обязательства.

Мы держим тему на особом  
контроле. С 18 мая на Курской  
области возбуждено уголовное  
дело по факту невыплаты зар-  
плат. Первым решением суда  
явилось 12-18 марта – сообщая за-  
местителю губернатора Курской  
области Сергею Стерубову.  
Напомним, прошлой осенью  
предприятие пострадало от АЧС.  
После этого спешно пришлось упи-  
тывать.

## Придёт ли большая вода?



Начало марта будет теплее нормы на три градуса, но сильного  
весеннего паводка синоптики всё же не прогнозируют

В прошлом году из-за аномально тёплой  
и бесснежной зимы уровень половодья был  
самым низким за весь период наблюдения  
метеорологов. В этом году снега выпало  
немного, а до и земля промерзла несильно.  
Каких же сюрпризов ждать?

### На контроле – низководные мосты

Специалисты утверждают, что в нашем ре-  
гионе, где зачастую ледоставы происходят та-  
кими и крупными массами, небольшой паводок  
всё же возможен.

В Курском гидрометецентре отметили, что  
высота снега за счет последних теплых дней увели-  
чилась почти на 17 см, началось снеготаяние.  
На реках области наблюдаются слабые паводки  
уровней воды, поскольку сейчас фон температуры  
близок к нулю. Ночью фиксируются преимуще-  
ственно слабозимовые значения, а днём –  
слабозимовые. Предварительно уровни  
паводка воды ожидаются близкими к норме и  
чуть ниже – в районе 80% от нормы. Но на не-  
которые участки рек может наблюдаться выход  
воды за норму.

Пока интенсивного развития паводка  
не ожидается, но на два ожидается предвари-  
тельный пик, который чётко будет упирается  
взвешивать от паводка в марте будет он извращать  
тепло, выпадут ли осадки. Пока, по прогнозу  
Росгидрометцентра, в марте температура со-  
средняется на 0,2 выше нормы, количество осадков  
предполагается близким к норме для Курска  
это 37 мм, а температура – 2,5 градуса. Первая  
декада марта с фоновой температурой на 3° выше  
нормы, – рассказали начальники Курского гид-  
рометецентра по Курской области Мария Пале-  
хина.

Тем не менее подготовка и безаварийному  
пропуску паводковых вод уже началась. Этот  
процесс обещают на законных основаниях по  
предприимчивости и ликвидации чрезвычайных  
ситуаций и обеспечению пожарной безопасности  
Курской области.

В зоне повышенного риска остаются терри-  
тории в Курске, где возможно подтопление при-  
усадебных участков и приусадебной дорожки к селу  
Ильинское. Также на контроле – четыре низко-  
водных автомобильных моста в Глушковском,  
Льговском и Солнцевском районах.

### Спасатели проводят тренировки

В региональном управлении МЧС сообщили,  
что для мониторинга наводной обстановки за-  
действованы 12 стационарных гидропостов Рос-  
гидромета. Определены зоны возможной ин-  
тенсивности, которую уровень будет вести с  
помощью четырёх бесшумных автоматизиро-  
ванных систем. В случае необходимости исключают  
временный водозаборный пост, состоящий из перенос-  
ных плавучих на базе ретранслятора центра ГИМС.  
Кроме того, сестри автоматизированных гид-  
рометрических постов в Курске на Сейме и Тусуляри  
и Рыльском районе близки деревни Иусовки.  
Информация с датчиков постов в  
автоматическом режиме поступает в  
Центр кризисных ситуаций и ЕДИС район-  
ов.

Параллельно продолжается расчётка  
русел рек, в частности, завершён первый  
этап расчётки Сейма. Проводится упу-  
тывание вас и берегоукрепительные работы.  
Уделяется внимание и состоянию гидро-

технически сооружений, всего их в регионе 486.  
В феврале межведомственная комиссия оценивала  
готовность к пропуску паводковых вод 71 гидро-  
метрического сооружения в 9 муниципалитетах,  
эта работа практически завершена.

Также в последние часы февраля в регионе  
прошла пятитысячная тренировка по безаварийному  
пропуску паводковых вод. Завершено обучение  
первого группы спасателей, которые будут дежу-  
рить на наводных в местах подтопления в Кур-  
ске. Помимо курс гидротехники прошли 9 человек,  
сейчас набирается вторая группа.

Для ликвидации последствий возможных  
чрезвычайных обстановок, обусловленной на-  
водками, на территории Курской области создана  
группировка сил и средств общей численностью  
более 5 тысяч человек и порядка 1800 единиц  
техники. В распоряжении имеется 57 тысяч кубов  
содомым 2 парашютные команды, – сообщили в  
пресс-службе ГУ МЧС России по Курской об-  
ласти.

После схода снежного покрова будет органи-  
зована работа межведомственной комиссии по  
проверке готовности Курской области к павод-  
ковому сезону 2021 года. Как правило, именно  
со сходом снега резко увеличивается количество  
посещений гидротехнических постов.

Дарья ДРЕМИНА  
КСТАТИ  
Наибольшие пики весеннего паводка  
по последние 10 лет на территории Курской области  
отмечались в 2018 году. Тогда в результате обильного  
выпадения осадков в конце марта со 2 апреля началось  
резкий подъём уровня воды до 16 сантиметров в  
сутки. За неделю это привело к подтоплению низко-  
водных мостов и придорожных участков в Глушковском,  
Рыльском, Льговском районах и в городе Курске.

## ОФИЦИАЛЬНО

### Миллиард рублей на дома-интернаты

На личной странице губернатора  
Роман Старовойт сообщил, что регион  
успешно защитил проекты и теперь получит  
субсидию из федерального бюджета  
на строительство и модернизацию  
социальных учреждений.

Глава региона отметил, что два проекта  
уже в реализации.  
– Для повышения надёжности построены  
новый корпус в Курском районе. На месте  
старого Железнодорожного интерната появится  
новый на 200 человек. Для людей с ограни-  
ченными возможностями здоровья ресур-  
сифицируем интернат в Глушкове, привели  
в порядок здания и расселили его жильцов.  
Работы начнутся в 2022 году. После этого  
здесь смогут разместиться 80 человек, –  
поделился планами губернатор.

Также в следующем году начнется  
строительство нового корпуса Сузунского  
дома-интерната. Он разместит на 100  
мест. Общая стоимость работ – 365 мил-  
лионов рублей, часть из которых покрывает  
федеральный бюджет.

Продолжится и ремонт действующих  
учреждений. Железнодорожного, Курского  
интерната и интерната имени М.И. Труда и  
пансионата «Сосновый бор».

## ЖКХ

### Квитанции за воду придут до 6 марта

Курская «Квадра» перенесла оплату  
по счетам на февраль

Специальности «Квадра» сообщили, что  
бухгалтерские квитанции за февраль придут  
клиентам по 6 марта. Оплата счета кур-  
ские смогут в течение 10 дней с момента их  
получения.

Оплатить квитанции без комиссии и по-  
сещению Центра обслуживания клиентов воз-  
можно несколькими способами: через личный  
кабинет на сайте, в мобильном приложении  
«Квадра – личный кабинет».

Вопросы по оплате личных счетов,  
чтобы внести деньги в кассу, то необходи-  
мо предварительно позвонить по телефону  
39-55-26. Центр обслуживания клиентов  
находится по адресу: город Курск, улица  
Красной Армии, 42-44.

## ЗДОРОВЬЕ

### 18 тысяч курсян завершили вакцинацию

Клиентам Курской области продолжают  
прививать от новой коронавирусной  
инфекции. Более 18 тысяч человек  
уже получили два компонента препарата.

За весь период вакцинации в регион по-  
ступили более 49 тысяч доз «Спутника V»,  
работают 37 стационарных пунктов вакци-  
нации и 5 мобильных.

Как сообщил заместитель губернатора Андрей  
Бельский, первый компонент вакцины  
от коронавируса поступил уже 43 тысячи  
человек, что составляет 57% от общего по-  
ступления препарата.  
– Два компонента, то есть полностью  
завершена вакцинация, привиты 18 тысяч  
человек – рассказали ведомствой на еже-  
недельном планерке в Доме Советов.  
Запланирована притяжка от коронави-  
руса через портал «Осужденный» или по  
телефону 122.

## ЗНАЙ НАШИХ!

### Мэрон Сургута избран курянин

На выборах главы города за окружного  
депутата Андрея Филатова проголосовали  
20 депутатов из 22.

Родился Андрей Филатов 1 июля 1973  
года в Курске. Окончил Высшую школу  
инженерно-техническую по специальности  
«Бурение нефтяных и газовых скважин» и  
Уральскую академию государственной  
службы по специальности «Государствен-  
ная и муниципальная управленция». Также  
Андрей Филатов имеет диплом государствен-  
ного университета МВД Российской академии  
научных исследований и государственной  
службы при Президенте Российской Феде-  
рации.  
С 2013 по 2016 год Андрей Филатов работал  
заместителем главы города Курск. В 2014  
по 2019 год был заместителем председателя  
наблюдательного совета ПАО «Валковский  
Ютэкс». С 2019 года Андрей Филатов –  
председатель наблюдательного совета ПАО  
«Валковский Ютэкс».

## День рождения замечательного музыканта отметили концертом и возложением цветов

### В Курске вспоминали Виктора Гридина

1 марта – день рождения  
народного артиста России,  
выдающегося балетиста  
Виктора Гридина.  
Виктору Феодоровичу  
исполнилось бы 78 лет.

В разные годы он был солистом  
Экстримно-симфонического оркестра  
Центрального телевидения и бес-  
численное радио, под управлением  
Клэва Славянского, Краснославян-  
ского ансамбля песни и пляски Со-  
ветской Армии имени Александра,  
но по-настоящему как музыкант,  
композитор и дирижёр он раскрылся  
в Государственном академическом

русском народном ансамбле «Рос-  
сия» под управлением Людмила Зы-  
киной.  
28 февраля в Курской государствен-  
ной филармонии состоялся кон-  
церт, посвященный творчеству на-  
шего замечательного земляка. В Курске  
приветала и народная артистка РФ  
Надежда Крыгина. Последние годы  
жизни с ней была связана личная и  
творческая судьба Виктора Гридина.  
Виктор Гридин и Надежда Крыгина  
часто вместе бывали на выступлениях в  
селе Прилещено – на родном ком-  
позитора.  
Как и Виктор Гридин, Надежда  
Крыгина – наш землячок, уроженка



Крыгина к зрителям. – Всегда с  
горячностью говорю, что в родном  
из Курской области. Зап Курской  
государственной филармонии –  
одна из моих любимых залов.

Завершили концерт возложе-  
нием цветов к памятнику музы-  
канту.

Елена ГАМОВА

## ДАТА

к протоколу общего собрания участников долевой собственности  
на земельный участок из земель сельскохозяйственного назначения от 12.04.2021г.






Список присутствующих на общем собрании

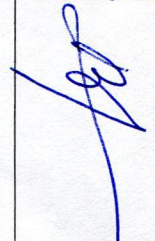
участников долевой собственности на земельный участок из земель сельскохозяйственного назначения с кадастровым номером  
46:19:010803:6, площадью 2703000.00 кв.м., расположенный по адресу: установлено относительно ориентира, расположенного в границах  
Участка. Ориентир СПК «Победа». Почтовый адрес ориентира: обл. Курская, р-н Пристенский, Бобрышевский сельсовет

№ п/п	Участник долевой собственности (представитель)	Реквизиты документа, удостоверяющего личность, реквизиты доверенности	Реквизиты документа, удостоверяющего право собственности на земельную долю	Размер земельной доли	Подпись
1	Нолешкова Ольга Михайловна.	паспорт 3812 852635 г.п. ЧПС России по Курской обл. ст.п. в г.п. ст.п. ст.п. Рос.ст. 15.11.2012 г.	Свидетельство 46-РК № 025/256 24.06.2012 г.	74/2703	✓ Нолешкова
2	Звонимир Михайлов Васильевич	паспорт 3801 333182 ОБД Украинского р-на по Курской обл. ст.п. 29.10.2001 г.	Свидетельство 46-РК № 025/265 24.06.2012 г.	74/2703	✓ Звонимир
3	Карачевцев Игорь Васильевич	паспорт 4005 033594 53 отделение полиции Туркменского район. Самой-Петербург. 11.12.2003 г.	Свидетельство 46-РК № 025/246	74/2703	✓ Карачевцев





n 11 Меры по демону цене по бу	ru. номер 3801 383 OBTI Идея в 2010 бу Идея в 2010 11.10.2001	Сегменты 46 421 2 025 162	94/2703	
n 12 Дора Дора Дора	ru. номер 3800 122 761 Идея в 2010 12087 Идея в 2010 19.10.2002	Сегменты 46 421 2 025 153	94/2703	
n 13 Меры по Меры по Меры по	ru. номер 3804 835 584 OBTI Идея в 2010 Идея в 2010 02.06.2005	Сегменты 46 421 2 025 253	94/2703	
n 14 Меры по Меры по Меры по	ru. номер 3801 333 978 OBTI Идея в 2010 Идея в 2010 02.06.2002	Сегменты 46 421 025 248	148/2703	
n 15 Меры по Меры по Меры по	ru. номер 3805 374 732 OBTI Идея в 2010 Идея в 2010 3.08.2006	Сегменты 13.11.2010	94/2703	
n 16 		Сегменты 22.11.2010	94/2703	
n 17 		Сегменты 11.03.2020	94/2703	

n 18				Шпаклевка гипсовой цементной розеточной розеточной 18.12.2014г	24/2403	
n 19				Баннерная у Леруа розеточная с кабельной розеточной розеточной 28.02.2020г	24/2403 24/2403	
n 20				Шпаклевка 46 шт ~ 068672 46 шт ~ 068670 46 шт ~ 068671	24/2403 24/2403 222/2403	
n 21	Шпаклевка Шпаклевка	Ру-снотай 3804 ~ 038295 Шпаклевка розеточная 26 шт ~ 025240 8.10.2003г	Шпаклевка цементная 46 шт ~ 025240	139/2403		

В данном документе прошито, пронумеровано  
и скреплено печатью 13 (тринадцать) листов  
Глава адм. Бобрышевского сельсовета  
Пристенского района Курской области  
Н.А.Малыхин.

