

ПРОТОКОЛ

общего собрания участников долевой собственности на земельный участок из земель сельскохозяйственного назначения с местоположением: установлено относительно ориентира, расположенного в границах участка. Почтовый адрес ориентира: Курская область, Пристенский район, Бобрышевский сельсовет (кадастровый номер: 46:19:000000:583)

Место проведения собрания:

Курская область, Пристенский район, с.Бобрышево,
ул.Дорожная, дом 15 (здание администрации)

Время начала проведения собрания:

7 июня 2021 г. 10.00

Время окончания проведения собрания:

7 июня 2021 г. 12.00

Основание проведения собрания:

Общее собрание проводится по предложению администрации Бобрышевского сельсовета Пристенского района Курской области.

В соответствии с п.2 статьи 14.1. Федерального закона № 101-ФЗ от 24.07.2002 г. «Об обороте земель сельскохозяйственного назначения» уведомление участников долевой собственности осуществлялось путем опубликования сообщения о проведении общего собрания участников долевой собственности в газете «Курская правда» № 48-49 (26722-26723) от 27.04.2021 г., размещено на официальном сайте администрации Бобрышевского сельсовета в сети «Интернет», а также размещено на информационных щитах, расположенных на территории муниципального образования по месту нахождения земельного участка.

На общем собрании присутствуют:

Угримова Елена Евгеньевна – уполномоченное должностное лицо администрации Бобрышевского сельсовета Пристенского района Курской области, на организацию и проведение общих собраний собственников земельных участков, находящихся в общей долевой собственности, действующая на основании Устава.

Петров Василий Владимирович – индивидуальный предприниматель, без права голосования.

Бекетова Светлана Ивановна – индивидуальный предприниматель в сфере кадастровых работ – без права голосования.

22 участника долевой собственности, владеющих в совокупности 26 земельными долями в праве общей долевой собственности.

Таким образом, на собрании присутствуют участники долевой собственности, владеющие в совокупности 26 земельными долями, что составляет 70,3 % от общего количества долей в праве общей долевой собственности на земельный участок из земель сельскохозяйственного назначения с местоположением: установлено относительно ориентира, расположенного в границах участка. Почтовый адрес ориентира: Курская область, Пристенский район, Бобрышевский сельсовет (кадастровый номер: 46:19:000000:583).

Реквизиты правоудостоверяющих документов на земельные доли участников долевой собственности, которые лично или через своих представителей присутствуют на общем собрании, приведены в Приложении № 1 к настоящему протоколу.

Общее собрание участников долевой собственности считается правомочным, если на нем

присутствуют собственники, владеющие более чем 50 % таких долей на этот земельный участок, если способ указания размера земельной доли допускает сопоставление долей в праве общей собственности на земельный участок.

Решение считается принятым, если за него проголосовали участники долевой собственности на этот земельный участок, присутствующие на таком собрании и владеющие в совокупности более чем 50 % долей в праве общей собственности на этот земельный участок, от общего числа долей, которыми обладают присутствующие на таком собрании участники долевой собственности на этот земельный участок.

Уполномоченное лицо администрации Бобрышевского сельсовета Пристенского района Курской области Угримова Елена Евгеньевна открыла собрание в 10 часов 00 минут и сообщила собравшимся результаты регистрации участников общего собрания и проверки полномочий присутствующих на собрании лиц, пояснив, что необходимый для проведения общего собрания кворум имеется, общее собрание правомочно принимать решения по вопросам повестки дня.

Угримова Елена Евгеньевна огласила повестку дня общего собрания:

1. Определение порядка проведения собрания, избрание председателя, секретаря и лица, проводившего подсчет голосов.
2. Утверждение проекта межевания земельного участка, выделяемого в счет земельных долей.
3. Утверждение перечня собственников земельного участка, образуемого в соответствии с проектом межевания земельного участка.
4. Утверждение размеров долей в праве общей собственности на земельный участок, образуемый в соответствии с проектом межевания земельного участка.
5. О передаче в аренду земельного участка.
6. О сроке и условиях договора аренды.
7. Утверждение размеров долей в праве общей собственности на земельный участок, передаваемый в аренду.
8. Утверждение перечня собственников земельных долей на земельный участок, передаваемый в аренду.
9. Избрание лица, уполномоченного от имени участников долевой собственности без доверенности действовать при согласовании местоположения границ земельных участков, одновременно являющихся границей земельного участка, находящегося в долевой собственности, при обращении с заявлениями о проведении государственного кадастрового учета и (или) государственной регистрации прав на недвижимое имущество в отношении земельного участка, находящегося в долевой собственности, и образуемых из него земельных участков, а также заключать договоры аренды данного земельного участка, соглашения об установлении сервитута, об осуществлении публичного сервитута в отношении данного земельного участка или соглашения об изъятии недвижимого имущества для государственных или муниципальных нужд, в том числе утверждение объема и сроков таких полномочий.
10. Иные вопросы.

Для голосования по вопросам повестки дня Угримова Елена Евгеньевна сообщила участникам общего собрания следующий регламент проведения общего собрания:

1. Доклад по вопросам повестки дня – до 15 минут на вопрос,
2. Участники общего собрания могут задавать вопросы по озвученному докладу.
3. Голосование по вопросам повестки дня открытое, поднятием рук, с подсчетом долей проголосовавших «ЗА», «ПРОТИВ», «ВОЗДЕРЖАЛСЯ». Подсчет голосов производится председателем и секретарем общего собрания.
4. Лица, голосовавшие против решения собрания, вправе потребовать внести запись об этом в протокол.

5. Решение считается принятым, если за него проголосовали участники общего собрания, владеющие в совокупности более чем 50 процентами долей общего числа долей собственников, присутствующих на общем собрании.
6. Результаты голосования по вопросам повестки дня оглашаются немедленно после окончания подсчетов голосов.

Протокол общего собрания составляется в двух экземплярах, которые хранятся в администрации Бобрышевского сельсовета Пристенского района Курской области. Каких-либо вопросов, предложений или замечаний от участников общего собрания относительно озвученного регламента не последовало.

Угримова Е.Е. закончила оглашение общей информации участникам общего собрания и предложила перейти к рассмотрению вопросов повестки дня общего собрания.

Рассмотрение повестки дня:

По первому вопросу повестки дня: выступила Угримова Е.Е. – уполномоченное лицо администрации Бобрышевского сельсовета Пристенского района Курской области и сообщила собравшимся, что для целей дальнейшего ведения общего собрания, подсчета голосов и фиксации результатов голосования участников долевой собственности необходимо выбрать председателя и секретаря общего собрания, в связи с чем, предложила избрать председателем общего собрания уполномоченное лицо администрации Бобрышевского сельсовета Пристенского района Курской области Угримову Е.Е.

Уполномоченное лицо администрации Бобрышевского сельсовета Пристенского района Курской области Угримова Е.Е. предложила избрать секретарем общего собрания и членом счетной комиссии Рыженкову Наталью Дмитриевну. Других кандидатур не выдвигалось.

На голосование поставлен вопрос: избрать председателем общего собрания участников долевой собственности уполномоченное лицо администрации Бобрышевского сельсовета Пристенского района Курской области **Угримову Елену Евгеньевну**, избрать секретарем общего собрания и членом счетной комиссии **Рыженкову Наталью Дмитриевну**.

Голосовали:

«ЗА» – 100% от общего числа долей собственников, присутствующих на собрании, единогласно.

«ПРОТИВ» – нет

«ВОЗДЕРЖАЛСЯ» – нет

Не приняли участия в голосовании – нет.

Лица, проводившие подсчет голосов: Рыженкова Н.Д.

Лица, голосовавшие против принятия решения собрания и потребовавшие внести запись об этом в протокол – нет.

Решение: Избрать председателем общего собрания участников долевой собственности уполномоченное лицо администрации Бобрышевского сельсовета Пристенского района Курской области **Угримову Елену Евгеньевну**, избрать секретарем общего собрания и членом счетной комиссии **Рыженкову Наталью Дмитриевну** - **ПРИНЯТО**.

По второму вопросу повестки дня: выступила Угримова Е.Е., которая предложила предоставить слово Бекетовой С.И. Бекетова С.И. сообщила собравшимся о том, что кадастровым инженером Сидоровым В.Н. (ИП Сидоров В.Н.) был подготовлен проект межевания земельных участков сельскохозяйственного назначения общей площадью 281400 в.м., из них площадь участка 46:19:000000:583:3У1 составляет 234500 кв.м., площадь участка

46:19:000000:583:3У2 составляет 46900 кв.м. с местоположением: установлено относительно ориентира, расположенного в границах участка. Почтовый адрес ориентира: Курская область Пристенский район, Бобрышевский сельсовет. Кадастровый номер из которого осуществляется выдел земельных участков: 46:19:000000:583, количество образуемых земельных участков: два, заказчик работ по подготовке проекта межевания: Процких Игорь Николаевич.

Бекетова С.И. предложила утвердить проект межевания земельных участков сельскохозяйственного назначения общей площадью 281400 кв.м., из них площадь участка 46:19:000000:583:3У1 составляет 234500 кв.м., площадь участка 46:19:000000:583:3У2 составляет 46900 кв.м. с местоположением: установлено относительно ориентира, расположенного в границах участка. Почтовый адрес ориентира: Курская область, Пристенский район, Бобрышевский сельсовет. Кадастровый номер из которого осуществляется выдел земельных участков: 46:19:000000:583, количество образуемых земельных участков: два, заказчик работ по подготовке проекта межевания: Процких Игорь Николаевич.

На голосование поставлен вопрос: утвердить проект межевания земельных участков сельскохозяйственного назначения общей площадью 281400 кв.м., из них площадь участка 46:19:000000:583:3У1 составляет 234500 кв.м., площадь участка 46:19:000000:583:3У2 составляет 46900 кв.м. с местоположением: установлено относительно ориентира, расположенного в границах участка. Почтовый адрес ориентира: Курская область, Пристенский район, Бобрышевский сельсовет. Кадастровый номер из которого осуществляется выдел земельных участков: 46:19:000000:583, количество образуемых земельных участков: два, заказчик работ по подготовке проекта межевания: Процких Игорь Николаевич.

Голосовали:

«ЗА» – 100% от общего числа долей собственников, присутствующих на собрании единогласно.

«ПРОТИВ» – нет

«ВОЗДЕРЖАЛСЯ» – нет

Не приняли участия в голосовании – нет.

Лица, проводившие подсчет голосов: Рыженкова Н.Д.

Лица, голосовавшие против принятия решения собрания и потребовавшие внести запись об этом в протокол – нет.

Решение: утвердить проект межевания земельных участков сельскохозяйственного назначения общей площадью 281400 кв.м., из них площадь участка 46:19:000000:583:3У1 составляет 234500 кв.м., площадь участка 46:19:000000:583:3У2 составляет 46900 кв.м. с местоположением: установлено относительно ориентира, расположенного в границах участка. Почтовый адрес ориентира: Курская область, Пристенский район, Бобрышевский сельсовет. Кадастровый номер из которого осуществляется выдел земельных участков: 46:19:000000:583, количество образуемых земельных участков: два, заказчик работ по подготовке проекта межевания: Процких Игорь Николаевич – **ПРИНЯТО.**

По третьему вопросу повестки дня: Слушали Угримову Е.Е., которая предложила утвердить следующий перечень собственников земельных участков, образуемых в соответствии с проектом межевания земельных участков:

Земельный участок 46:19:000000:583:3У1

1. Процких Игорь Николаевич
2. Процких Наталья Владимировна

Земельный участок 46:19:000000:583:3У2

1. Павлов Игорь Иванович

На голосование поставлен вопрос: утвердить следующий перечень собственников земельных участков, образуемых в соответствии с проектом межевания земельных участков:

Земельный участок 46:19:000000:583:ЗУ1

1. Процких Игорь Николаевич
2. Процких Наталья Владимировна

Земельный участок 46:19:000000:583:ЗУ2

1. Павлов Игорь Иванович

Голосовали:

«ЗА» – 100% от общего числа долей собственников, присутствующих на собрании, единогласно.

«ПРОТИВ» – нет

«ВОЗДЕРЖАЛСЯ» – нет

Не приняли участия в голосовании – нет.

Лица, проводившие подсчет голосов: Рыженкова Н.Д.

Лица, голосовавшие против принятия решения собрания и потребовавшие внести запись об этом в протокол – нет.

Решение: утвердить следующий перечень собственников земельных участков, образуемых в соответствии с проектом межевания земельных участков:

Земельный участок 46:19:000000:583:ЗУ1

1. Процких Игорь Николаевич
2. Процких Наталья Владимировна

Земельный участок 46:19:000000:583:ЗУ2

1. Павлов Игорь Иванович

– **ПРИНЯТО.**

По четвертому вопросу повестки дня: Слушали Угримову Е.Е., которая предложила утвердить следующие размеры долей в праве общей собственности на земельные участки, образуемые в соответствии с проектом межевания земельных участков:

Земельный участок 46:19:000000:583:ЗУ1

1. Процких Игорь Николаевич – 2/5 доли
2. Процких Наталья Владимировна – 3/5 доли

Земельный участок 46:19:000000:583:ЗУ2

1. Павлов Игорь Иванович - полная

На голосование поставлен вопрос: утвердить следующие размеры долей в праве общей собственности на земельный участок, образуемый в соответствии с проектом межевания земельных участков:

Земельный участок 46:19:000000:583:3У1

1. Процких Игорь Николаевич – 2/5 доли
2. Процких Наталья Владимировна – 3/5 доли

Земельный участок 46:19:000000:583:3У2

1. Павлов Игорь Иванович - полная

Голосовали:

«ЗА» – 100% от общего числа долей собственников, присутствующих на собрании, единогласно.

«ПРОТИВ» – нет

«ВОЗДЕРЖАЛСЯ» – нет

Не приняли участия в голосовании – нет.

Лица, проводившие подсчет голосов: Рыженкова Н.Д.

Лица, голосовавшие против принятия решения собрания и потребовавшие внести запись об этом в протокол – нет.

Решение: утвердить следующие размеры долей в праве общей собственности на земельный участок, образуемый в соответствии с проектом межевания земельных участков:

Земельный участок 46:19:000000:583:3У1

1. Процких Игорь Николаевич – 2/5 доли
2. Процких Наталья Владимировна – 3/5 доли

Земельный участок 46:19:000000:583:3У2

1. Павлов Игорь Иванович - полная

– ПРИНЯТО.

По пятому вопросу повестки дня: выступила Иванова Зоя Федоровна, с предложением, после окончания работ по выделу земельных участков в счет принадлежащих Процких И.Н., Процких Н.В., Павлову И.И. земельных долей, заключить договор аренды на земельный участок с кадастровым номером 46:19:000000:583, расположенный по адресу: установлено относительно ориентира, расположенного в границах участка. Почтовый адрес ориентира: Курская область, Пристенский район, Бобрышевский сельсовет, с площадью 1453900 кв.м. с Петровым Василием Владимировичем.

На голосование поставлен вопрос: после окончания работ по выделу земельных участков в счет принадлежащих Процких И.Н., Процких Н.В., Павлову И.И. земельных долей, заключить договор аренды на земельный участок с кадастровым номером 46:19:000000:583, расположенный по адресу: установлено относительно ориентира, расположенного в границах участка. Почтовый адрес ориентира: Курская область, Пристенский район, Бобрышевский сельсовет, с площадью 1453900 кв.м. с Петровым Василием Владимировичем.

Голосовали:

«ЗА» – 100% от общего числа долей собственников, присутствующих на собрании, единогласно.

«ПРОТИВ» – нет

«ВОЗДЕРЖАЛСЯ» – нет

Не приняли участия в голосовании – нет.

Лица, проводившие подсчет голосов: Рыженкова Н.Д.

Лица, голосовавшие против принятия решения собрания и потребовавшие внести запись об этом в протокол – нет.

Решение: после окончания работ по выделу земельных участков в счет принадлежащих Процких И.Н., Процких Н.В., Павлову И.И. земельных долей, заключить договор аренды на земельный участок с кадастровым номером 46:19:000000:583, расположенный по адресу: установлено относительно ориентира, расположенного в границах участка. Почтовый адрес ориентира: Курская область, Пристенский район, Бобрышевский сельсовет, с площадью 1453900 кв.м. с Петровым Василием Владимировичем - **ПРИНЯТО.**

По шестому вопросу повестки дня: Слушали Петрова Василия Владимировича, который предложил заключить договор аренды земельного участка сроком на 5 лет. Арендная плата составляет независимо от урожайности зерновых культур в год собственнику земельной доли размером 4,69 га - 1500 кг. зерновых культур. Арендная плата также может выплачиваться Арендаторам в денежном выражении, по цене зерновых культур, сложившейся на 1 сентября года выдачи арендной платы.

На голосование поставлен вопрос: заключить договор аренды земельного участка сроком на 5 лет. Арендная плата составляет независимо от урожайности зерновых культур в год собственнику земельной доли размером 4,69 га - 1500 кг. зерновых культур. Арендная плата также может выплачиваться Арендаторам в денежном выражении, по цене зерновых культур, сложившейся на 1 сентября года выдачи арендной платы.

Голосовали:

«ЗА» – 100% от общего числа долей собственников, присутствующих на собрании, единогласно.

«ПРОТИВ» – нет

«ВОЗДЕРЖАЛСЯ» – нет

Не приняли участия в голосовании – нет.

Лица, проводившие подсчет голосов: Рыженкова Н.Д.

Лица, голосовавшие против принятия решения собрания и потребовавшие внести запись об этом в протокол – нет.

Решение: заключить договор аренды земельного участка сроком на 5 лет. Арендная плата составляет независимо от урожайности зерновых культур в год собственнику земельной доли размером 4,69 га - 1500 кг. зерновых культур. Арендная плата также может выплачиваться Арендаторам в денежном выражении, по цене зерновых культур, сложившейся на 1 сентября года выдачи арендной платы – **ПРИНЯТО.**

По седьмому вопросу повестки дня: Слушали Угримову Е.Е., которая предложила, в связи с отсутствием возможности самостоятельного расчета кадастровым инженером размера долей в исклдом земельном участке, так как это противоречит ст.ст.244-247 Гражданского Кодекса Российской Федерации и п.1 ст.14 101-ФЗ от 24.07.2002 г. «Об обороте земель сельскохозяйственного назначения, а также в силу ч.9 ст.47 Федерального закона от 13.07.2015 г. №218-ФЗ «О государственной регистрации недвижимости», целесообразно на общем собрании участников долевой собственности, утвердить перечень оставшихся после выдела земельных участков в счет принадлежащих Процких И.Н., Процких Н.В., Павлову И.И. земельных долей, участников долевой собственности и размер их долей и обратиться в Управление Федеральной службы государственной регистрации, кадастра и картографии по

Курской области с заявлениями о внесении изменений в размер долей участников долевой собственности, на земельный участок с кадастровым номером 46:19:000000:583.

Угримова Е.Е. предложила утвердить следующие размеры долей в праве общей собственности на земельный участок с кадастровым номером 46:19:000000:583, расположенный по адресу: установлено относительно ориентира, расположенного в границах участка. Почтовый адрес ориентира: Курская область, Пристенский район, Бобрышевский сельсовет, передаваемый в аренду Петрову Василию Владимирович и обратиться в Управление Федеральной службы государственной регистрации, кадастра и картографии по Курской области с заявлениями о внесении изменений в размер долей участников долевой собственности, на земельный участок с кадастровым номером 46:19:000000:583.

1. Плотицын Владимир Геннадьевич – 1/31 доля
2. Бесчастный Юрий Николаевич – 1/31 доля
3. Дорохов Сергей Николаевич – 1/31 доля
4. Либа Людмила Николаевна – 1/31 доля
5. Труфанова Елена Михайловна – 1/31 доля
6. Никулин Владимир Алексеевич – 1/31 доля
7. Дериглазов Виктор Васильевич – 1/31 доля
8. Гудкова Елена Николаевна – 1/31 доля
9. Петров Николай Иванович – 1/31 доля
10. Иванова Зоя Федоровна – 2/31 доли
11. Тёмин Николай Степанович – 2/31 доли
12. Гушан Нина Викторовна – 1/31 доля
13. Бобрышев Евгений Алексеевич – 1/31 доля
14. Бобрышева Раиса Ивановна – 1/31 доля
15. Бобрышев Иван Николаевич – 1/31 доля
16. Угримова Ольга Дмитриевна – 1/31 доля
17. Бобрышев Сергей Иванович – 1/31 доля
18. Киричек Елена Васильевна – 1/31 доля
19. Руденко Екатерина Дмитриевна – 1/31 доля
20. Леонидов Виктор Алексеевич – 1/31 доля
21. Бобрышев Алексей Алексеевич – 1/31 доля
22. Никулин Владимир Петрович – 1/31 доля
23. Бобрышев Александр Иванович – 1/31 доля
24. Бобрышева Елена Викторовна – 1/31 доля
25. Бобрышев Александр Иванович – 1/31 доля
26. Звягинцева Тамара Петровна – 1/31 доля
27. Угримова Наталья Матвеевна – 1/31 доля
28. Бобрышева Нина Кузьминична – 1/31 доля
29. Бобрышев Владимир Викторович – 1/31 доля

На голосование поставлен вопрос: утвердить следующие размеры долей в праве общей собственности на земельный участок с кадастровым номером 46:19:000000:583, расположенный по адресу: установлено относительно ориентира, расположенного в границах участка. Почтовый адрес ориентира: Курская область, Пристенский район, Бобрышевский сельсовет, передаваемый в аренду Петрову Василию Владимирович и обратиться в Управление Федеральной службы государственной регистрации, кадастра и картографии по Курской области с заявлениями о внесении изменений в размер долей участников долевой собственности, на земельный участок с кадастровым номером 46:19:000000:583.

1. Плотицын Владимир Геннадьевич – 1/31 доля
2. Бесчастный Юрий Николаевич – 1/31 доля
3. Дорохов Сергей Николаевич – 1/31 доля

4. Либа Людмила Николаевна – 1/31 доля
5. Труфанова Елена Михайловна – 1/31 доля
6. Никулин Владимир Алексеевич – 1/31 доля
7. Дериглазов Виктор Васильевич – 1/31 доля
8. Гудкова Елена Николаевна – 1/31 доля
9. Петров Николай Иванович – 1/31 доля
10. Иванова Зоя Федоровна – 2/31 доли
11. Тёмин Николай Степанович – 2/31 доли
12. Гушан Нина Викторовна – 1/31 доля
13. Бобрышев Евгений Алексеевич – 1/31 доля
14. Бобрышева Раиса Ивановна – 1/31 доля
15. Бобрышев Иван Николаевич – 1/31 доля
16. Угримова Ольга Дмитриевна – 1/31 доля
17. Бобрышев Сергей Иванович – 1/31 доля
18. Киричек Елена Васильевна – 1/31 доля
19. Руденко Екатерина Дмитриевна – 1/31 доля
20. Леонидов Виктор Алексеевич – 1/31 доля
21. Бобрышев Алексей Алексеевич – 1/31 доля
22. Никулин Владимир Петрович – 1/31 доля
23. Бобрышев Александр Иванович – 1/31 доля
24. Бобрышева Елена Викторовна – 1/31 доля
25. Бобрышев Александр Иванович – 1/31 доля
26. Звягинцева Тамара Петровна – 1/31 доля
27. Угримова Наталья Матвеевна – 1/31 доля
28. Бобрышева Нина Кузьминична – 1/31 доля
29. Бобрышев Владимир Викторович – 1/31 доля

Голосовали:

«ЗА» – 100% от общего числа долей собственников, присутствующих на собрании, единогласно.

«ПРОТИВ» – нет

«ВОЗДЕРЖАЛСЯ» – нет

Не приняли участия в голосовании – нет.

Лица, проводившие подсчет голосов: Рыженкова Н.Д.

Лица, голосовавшие против принятия решения собрания и потребовавшие внести запись об этом в протокол – нет.

Решение: утвердить следующие размеры долей в праве общей собственности на земельный участок с кадастровым номером 46:19:000000:583, расположенный по адресу: установлено относительно ориентира, расположенного в границах участка. Почтовый адрес ориентира: Курская область, Пристенский район, Бобрышевский сельсовет, передаваемый в аренду Петрову Василию Владимирович и обратиться в Управление Федеральной службы государственной регистрации, кадастра и картографии по Курской области с заявлениями о внесении изменений в размер долей участников долевой собственности, на земельный участок с кадастровым номером 46:19:000000:583.

1. Платицын Владимир Геннадьевич – 1/31 доля
2. Бесчастный Юрий Николаевич – 1/31 доля
3. Дирнов Сергей Николаевич – 1/31 доля
4. Либа Людмила Николаевна – 1/31 доля
5. Труфанова Елена Михайловна – 1/31 доля
6. Никулин Владимир Алексеевич – 1/31 доля
7. Дериглазов Виктор Васильевич – 1/31 доля
8. Гудкова Елена Николаевна – 1/31 доля
9. Петров Николай Иванович – 1/31 доля

10. Иванова Зоя Федоровна – 2/31 доли
11. Тёмин Николай Степанович – 2/31 доли
12. Гушан Нина Викторовна – 1/31 доля
13. Бобрышев Евгений Алексеевич – 1/31 доля
14. Бобрышева Раиса Ивановна – 1/31 доля
15. Бобрышев Иван Николаевич – 1/31 доля
16. Угримова Ольга Дмитриевна – 1/31 доля
17. Бобрышев Сергей Иванович – 1/31 доля
18. Киричек Елена Васильевна – 1/31 доля
19. Руденко Екатерина Дмитриевна – 1/31 доля
20. Леонидов Виктор Алексеевич – 1/31 доля
21. Бобрышев Алексей Алексеевич – 1/31 доля
22. Никулин Владимир Петрович – 1/31 доля
23. Бобрышев Александр Иванович – 1/31 доля
24. Бобрышева Елена Викторовна – 1/31 доля
25. Бобрышев Александр Иванович – 1/31 доля
26. Звягинцева Тамара Петровна – 1/31 доля
27. Угримова Наталья Матвеевна – 1/31 доля
28. Бобрышева Нина Кузьминична – 1/31 доля
29. Бобрышев Владимир Викторович – 1/31 доля

– ПРИНЯТО.

По восьмому вопросу повестки дня: Слушали Угримову Е.Е., которая предложила утвердить следующий перечень собственников в праве общей собственности на земельный участок кадастровым номером 46:19:000000:583, расположенный по адресу: установлено относительно ориентира, расположенного в границах участка. Почтовый адрес ориентира: Курская обл. Пристенский район, Бобрышевский сельсовет, передаваемый в аренду Петрову Васильевичу Владимировичу.

1. Плотицын Владимир Геннадьевич
2. Бесчастный Юрий Николаевич
3. Дорохов Сергей Николаевич
4. Либа Людмила Николаевна
5. Труфанова Елена Михайловна
6. Никулин Владимир Алексеевич
7. Дериглазов Виктор Васильевич
8. Гудкова Елена Николаевна
9. Петров Николай Иванович
10. Иванова Зоя Федоровна
11. Тёмин Николай Степанович
12. Гушан Нина Викторовна
13. Бобрышев Евгений Алексеевич
14. Бобрышева Раиса Ивановна
15. Бобрышев Иван Николаевич
16. Угримова Ольга Дмитриевна
17. Бобрышев Сергей Иванович
18. Киричек Елена Васильевна
19. Руденко Екатерина Дмитриевна
20. Леонидов Виктор Алексеевич
21. Бобрышев Алексей Алексеевич
22. Никулин Владимир Петрович
23. Бобрышев Александр Иванович
24. Бобрышева Елена Викторовна

25. Бобрышев Александр Иванович
26. Звягинцева Тамара Петровна
27. Угримова Наталья Матвеевна
28. Бобрышева Нина Кузьминична
29. Бобрышев Владимир Викторович

На голосование поставлен вопрос: утвердить следующий перечень собственников в праве общей собственности на земельный участок с кадастровым номером 46:19:000000:583, расположенный по адресу: установлено относительно ориентира, расположенного в границах участка. Почтовый адрес ориентира: Курская область, Пристенский район, Бобрышевский сельсовет, передаваемый в аренду Петрову Василию Владимировичу.

1. Плотицын Владимир Геннадьевич
2. Бесчастный Юрий Николаевич
3. Дорохов Сергей Николаевич
4. Либа Людмила Николаевна
5. Труфанова Елена Михайловна
6. Никулин Владимир Алексеевич
7. Дериглазов Виктор Васильевич
8. Гудкова Елена Николаевна
9. Петров Николай Иванович
10. Иванова Зоя Федоровна
11. Тёмин Николай Степанович
12. Гушан Нина Викторовна
13. Бобрышев Евгений Алексеевич
14. Бобрышева Раиса Ивановна
15. Бобрышев Иван Николаевич
16. Угримова Ольга Дмитриевна
17. Бобрышев Сергей Иванович
18. Киричек Елена Васильевна
19. Руденко Екатерина Дмитриевна
20. Леонидов Виктор Алексеевич
21. Бобрышев Алексей Алексеевич
22. Никулин Владимир Петрович
23. Бобрышев Александр Иванович
24. Бобрышева Елена Викторовна
25. Бобрышев Александр Иванович
26. Звягинцева Тамара Петровна
27. Угримова Наталья Матвеевна
28. Бобрышева Нина Кузьминична
29. Бобрышев Владимир Викторович

Голосовали:

«ЗА» – 100% от общего числа долей собственников, присутствующих на собрании,

единогласно.

«ПРОТИВ» – нет

«ВОЗДЕРЖАЛСЯ» – нет

Не приняли участия в голосовании – нет.

Лица, проводившие подсчет голосов: Рыженкова Н.Д.

Лица, голосовавшие против принятия решения собрания и потребовавшие внести запись об этом в протокол – нет.

Решение: утвердить следующий перечень собственников в праве общей собственности на земельный участок с кадастровым номером 46:19:000000:583, расположенный по адресу: установлено относительно ориентира, расположенного в границах участка. Почтовый адрес ориентира: Курская область, Пристенский район, Бобрышевский сельсовет, передаваемый в аренду Петрову Василию Владимировичу.

1. Плотицын Владимир Геннадьевич
2. Бесчастный Юрий Николаевич
3. Дорохов Сергей Николаевич
4. Либа Людмила Николаевна
5. Труфанова Елена Михайловна
6. Никулин Владимир Алексеевич
7. Дериглазов Виктор Васильевич
8. Гудкова Елена Николаевна
9. Петров Николай Иванович
10. Иванова Зоя Федоровна
11. Тёмин Николай Степанович
12. Гушан Нина Викторовна
13. Бобрышев Евгений Алексеевич
14. Бобрышева Раиса Ивановна
15. Бобрышев Иван Николаевич
16. Угримова Ольга Дмитриевна
17. Бобрышев Сергей Иванович
18. Киричек Елена Васильевна
19. Руденко Екатерина Дмитриевна
20. Леонидов Виктор Алексеевич
21. Бобрышев Алексей Алексеевич
22. Никулин Владимир Петрович
23. Бобрышев Александр Иванович
24. Бобрышева Елена Викторовна
25. Бобрышев Александр Иванович
26. Звягинцева Тамара Петровна
27. Угримова Наталья Матвеевна
28. Бобрышева Нина Кузьминична
29. Бобрышев Владимир Викторович

По девятому вопросу повестки дня: Слушали уполномоченное лицо администрации Бобрышевского сельсовета Пристенского района Курской области Угримову Е.Е., которая предложила, в связи с необходимостью решения вопросов возникающих при оформлении документов, в интересах участников долевой собственности, избрать Бобрышева Александра Ивановича, 22.03.1961 года рождения, паспорт 38 05 № 347673, выдан 05.04.2006 года ОВД Пристенского района Курской области, зарегистрирован по адресу: Курская область, Пристенский район, с.Бобрышево, ул. Заверх, дом № 2, и Иванову Зою Федоровну, 23.10.1952 года рождения, паспорт 38 11 № 798574, выдан 24.11.2011 года ТП УФМС России по Курской области в Пристенском районе, зарегистрирована по адресу: Курская область, Пристенский район, с.Бобрышево, ул. Речная, дом № 39, уполномоченными лицами-представителями, от имени всех дольщиков земельного участка из земель сельскохозяйственного назначения с местоположением: установлено относительно ориентира, расположенного в границах участка, Почтовый адрес ориентира: Курская область, Пристенский район, Бобрышевский сельсовет (кадастровый номер: 46:19:000000:583), быть представителем в Управлении Федеральной службы государственной регистрации, кадастра и картографии по

Курской области по вопросу государственной регистрации права собственности, права общей долевой собственности, ограничения (обременения) права, договора аренды на земельные доли и/или земельный участок, выделенный в счет принадлежащих земельных долей, подписывать соглашения об определении долей, в АУ КО «МФЦ» по Курской области, для чего предоставить право заказывать, оплачивать, представлять и получать необходимые справки, выписки, удостоверения, документы и дубликаты документов во всех организациях и учреждениях, в Управлении Федеральной службы государственной регистрации, кадастра и картографии по Курской области, в филиале Федерального государственного бюджетного учреждения «Федеральная кадастровая палата Федеральной службы государственной регистрации, кадастра и картографии» по Курской области, у нотариуса, в отделах и управлениях администрации Пристенского района Курской области, организациях осуществляющих межевание земельных участков с правом подписывать акты согласования местоположения границ земельных участков при подготовке межевых планов в связи с уточнением местоположения границ или исправлением реестровой ошибки в местоположении границ земельного участка, образованием земельных участков в связи с разделом, объединением, выделом, организациях осуществляющих оценку недвижимости, регистрировать все необходимые документы, право собственности в органе осуществляющем государственную регистрацию прав на недвижимое имущество и сделок с ним, с правом подачи заявления о приостановлении государственной регистрации, получения уведомления о приостановлении государственной регистрации, сообщения об отказе в государственной регистрации, внесения изменений в запись ЕГРН, внесения изменений в документы, заявления об исправлении технических ошибок в записях, допущенных при государственной регистрации, заявления о возврате документов без проведения государственной регистрации, заявления с просьбой предоставлять сведения о содержании правоустанавливающих документов, с правом оплаты тарифов, сборов, пошлин, а также реализовывать предусмотренные Законом Российской Федерации «Об обороте земель сельскохозяйственного назначения» права участников долевой собственности, в том числе: выделять и требовать выдела земельного участка в счет доли/долей в праве общей собственности на земельный участок из земель сельскохозяйственного назначения, участвовать в процедурах согласования, подписывать протоколы, с правом определения размера долей, согласовывать с сособственниками порядок распоряжения, владения и пользования целым земельным участком, условия его аренды, продажи и заключения иных сделок, заключать и подписывать договоры аренды земельной доли или земельного участка, выделенного в счет такой доли, без права получения причитающихся денег, подписывать передаточные акты и иные необходимые документы, делать заявления, расписываться и совершать все действия, связанные с выполнением этого поручения. В связи с исполнением данных поручений вести от имени участников долевой собственности гражданские дела во всех судебных учреждениях, при рассмотрении дел по существу со всеми правами, предоставленными законом истцу, ответчику, третьему лицу, с правом подписания и подачи иска, подачи встречного иска, изменения предмета или основания иска, заключения мирового соглашения. Все вышеперечисленные полномочия распространяются на земельный участок из земель сельскохозяйственного назначения с местоположением: установлено относительно ориентира, расположенного в границах участка, Почтовый адрес ориентира: Курская область, Пристенский район, Бобрышевский сельсовет (кадастровый номер: 46:19:000000:583, а также на земельные участки, образованные путем выдела, раздела, объединения, перераспределения, из земельного участка из земель сельскохозяйственного назначения с местоположением: установлено относительно ориентира, расположенного в границах участка, Почтовый адрес ориентира: Курская область, Пристенский район, Бобрышевский сельсовет (кадастровый номер: 46:19:000000:583. Срок полномочий составляет 3 года с момента проведения собрания.

На голосование поставлен вопрос: Избрать Бобрышева Александра Ивановича, 22.03.1961 года рождения, паспорт 38 05 № 347673, выдан 05.04.2006 года ОВД Пристенского района Курской области, зарегистрирован по адресу: Курская область, Пристенский район, с.Бобрышево, ул. Заверх, дом № 2, и Иванову Зою Федоровну, 23.10.1952 года рождения,

паспорт 38 11 № 798574, выдан 24.11.2011 года ТП УФМС России по Курской области Пристенском районе, зарегистрирована по адресу: Курская область, Пристенский район, с.Бобрышево, ул. Речная, дом № 39, уполномоченными лицами-представителями, от имени всех дольщиков земельного участка из земель сельскохозяйственного назначения с местоположением: установлено относительно ориентира, расположенного в границах участка Почтовый адрес ориентира: Курская область, Пристенский район, Бобрышевский сельсовет (кадастровый номер: 46:19:000000:583), быть представителем в Управлении Федеральной службы государственной регистрации, кадастра и картографии по Курской области по вопросам государственной регистрации права собственности, права общей долевой собственности, ограничения (обременения) права, договора аренды на земельные доли и/или земельный участок, выделенный в счет принадлежащих земельных долей, подписывать соглашения об определении долей, в АУ КО «МФЦ» по Курской области, для чего предоставить права заказывать, оплачивать, представлять и получать необходимые справки, выписки, удостоверения, документы и дубликаты документов во всех организациях и учреждениях, Управлении Федеральной службы государственной регистрации, кадастра и картографии по Курской области, в филиале Федерального государственного бюджетного учреждения «Федеральная кадастровая палата Федеральной службы государственной регистрации, кадастра и картографии» по Курской области, у нотариуса, в отделах и управлениях администрации Пристенского района Курской области, организациях осуществляющих межевание земельных участков с правом подписывать акты согласования местоположения границ земельных участков при подготовке межевых планов в связи с уточнением местоположения границ или исправлением реестровой ошибки в местоположении границ земельного участка, образование земельных участков в связи с разделом, объединением, выделом, организация осуществляющих оценку недвижимости, регистрировать все необходимые документы, права собственности в органе осуществляющем государственную регистрацию прав на недвижимое имущество и сделок с ним, с правом подачи заявления о приостановлении государственной регистрации, получения уведомления о приостановлении государственной регистрации, сообщения об отказе в государственной регистрации, внесения изменений в запись ЕГРН, внесения изменений в документы, заявления об исправлении технических ошибок в записях допущенных при государственной регистрации, заявления о возврате документов без проведения государственной регистрации, заявления с просьбой предоставлять сведения о содержании правоустанавливающих документов, с правом оплаты тарифов, сборов, пошлин, а также реализовывать предусмотренные Законом Российской Федерации «Об обороте земель сельскохозяйственного назначения» права участников долевой собственности, в том числе выделять и требовать выдела земельного участка в счет доли/долей в праве общей собственности на земельный участок из земель сельскохозяйственного назначения, участвовать в процедурах согласования, подписывать протоколы, с правом определения размера долей согласовывать с сособственниками порядок распоряжения, владения и пользования целым земельным участком, условия его аренды, продажи и заключения иных сделок, заключать и подписывать договоры аренды земельной доли или земельного участка, выделенного в счет такой доли, без права получения причитающихся денег, подписывать передаточные акты и иные необходимые документы, делать заявления, расписываться и совершать все действия связанные с выполнением этого поручения. В связи с исполнением данных поручений вести от имени участников долевой собственности гражданские дела во всех судебных учреждениях, при рассмотрении дел по существу со всеми правами, предоставленными законом истцу, ответчику, третьему лицу, с правом подписания и подачи иска, подачи встречного иска, изменения предмета или основания иска, заключения мирового соглашения. Все вышеперечисленные полномочия распространяются на земельный участок из земель сельскохозяйственного назначения с местоположением: установлено относительно ориентира, расположенного в границах участка, Почтовый адрес ориентира: Курская область, Пристенский район, Бобрышевский сельсовет (кадастровый номер: 46:19:000000:583, а также на земельные участки, образованные путем выдела, раздела, объединения, перераспределения, из земельного участка из земель сельскохозяйственного назначения с местоположением: установлено относительно ориентира, расположенного в

границах участка, Почтовый адрес ориентира: Курская область, Пристенский район, Бобрышевский сельсовет (кадастровый номер: 46:19:000000:583. Срок полномочий составляет 3 года с момента проведения собрания.

Голосовали:

«ЗА» – 100% от общего числа долей собственников, присутствующих на собрании, единогласно.

«ПРОТИВ» – нет

«ВОЗДЕРЖАЛСЯ» – нет

Не приняли участия в голосовании – нет.

Лица, проводившие подсчет голосов: Рыженкова Н.Д.

Лица, голосовавшие против принятия решения собрания и потребовавшие внести запись об этом в протокол – нет.

Решение: Избрать Бобрышева Александра Ивановича, 22.03.1961 года рождения, паспорт 38 05 № 347673, выдан 05.04.2006 года ОВД Пистенского района Курской области, зарегистрирован по адресу: Курская область, Пристенский район, с.Бобрышево, ул. Заверх, дом № 2, и Иванову Зою Федоровну, 23.10.1952 года рождения, паспорт 38 11 № 798574, выдан 24.11.2011 года ТП УФМС России по Курской области в Пристенском районе, зарегистрирована по адресу: Курская область, Пристенский район, с.Бобрышево, ул. Речная, дом № 39, уполномоченными лицами-представителями, от имени всех дольщиков земельного участка из земель сельскохозяйственного назначения с местоположением: установлено относительно ориентира, расположенного в границах участка, Почтовый адрес ориентира: Курская область, Пристенский район, Бобрышевский сельсовет (кадастровый номер: 46:19:000000:583), быть представителем в Управлении Федеральной службы государственной регистрации, кадастра и картографии по Курской области по вопросу государственной регистрации права собственности, права общей долевой собственности, ограничения (обременения) права, договора аренды на земельные доли и/или земельный участок, выделенный в счет принадлежащих земельных долей, подписывать соглашения об определении долей, в АУ КО «МФЦ» по Курской области, для чего предоставить право заказывать, оплачивать, представлять и получать необходимые справки, выписки, удостоверения, документы и дубликаты документов во всех организациях и учреждениях, в Управлении Федеральной службы государственной регистрации, кадастра и картографии по Курской области, в филиале Федерального государственного бюджетного учреждения «Федеральная кадастровая палата Федеральной службы государственной регистрации, кадастра и картографии» по Курской области, у нотариуса, в отделах и управлениях администрации Пристенского района Курской области, организациях осуществляющих межевание земельных участков с правом подписывать акты согласования местоположения границ земельных участков при подготовке межевых планов в связи с уточнением местоположения границ или исправлением реестровой ошибки в местоположении границ земельного участка, образованием земельных участков в связи с разделом, объединением, выделом, организациях осуществляющих оценку недвижимости, регистрировать все необходимые документы, право собственности в органе осуществляющем государственную регистрацию прав на недвижимое имущество и сделок с ним, с правом подачи заявления о приостановлении государственной регистрации, получения уведомления о приостановлении государственной регистрации, сообщения об отказе в государственной регистрации, внесения изменений в записи ЕГРН, внесения изменений в документы, заявления об исправлении технических ошибок в записях, допущенных при государственной регистрации, заявления о возврате документов без проведения государственной регистрации, заявления с просьбой предоставлять сведения о содержании правоустанавливающих документов, с правом оплаты тарифов, сборов, пошлин, а также реализовывать предусмотренные Законом Российской Федерации «Об обороте земель сельскохозяйственного назначения» права участников долевой собственности, в том числе: выделять и требовать выдела земельного участка в счет доли/долей в праве общей собственности на земельный участок из земель сельскохозяйственного назначения, участвовать в процедурах согласования, подписывать

протоколы, с правом определения размера долей, согласовывать с собственниками порядок распоряжения, владения и пользования целым земельным участком, условия его аренды, продажи и заключения иных сделок, заключать и подписывать договоры аренды земельной доли или земельного участка, выделенного в счет такой доли, без права получения причитающихся денег, подписывать передаточные акты и иные необходимые документы, делать заявления, расписываться и совершать все действия, связанные с выполнением этого поручения. В связи с исполнением данных поручений вести от имени участников долевой собственности гражданские дела во всех судебных учреждениях, при рассмотрении дел по существу со всеми правами, предоставленными законом истцу, ответчику, третьему лицу, правом подписания и подачи иска, подачи встречного иска, изменения предмета или оснований иска, заключения мирового соглашения. Все вышеперечисленные полномочия распространяются на земельный участок из земель сельскохозяйственного назначения с местоположением: установлено относительно ориентира, расположенного в границах участка Почтовый адрес ориентира: Курская область, Пристенский район, Бобрышевский сельсовет (кадастровый номер: 46:19:000000:583, а также на земельные участки, образованные путем выдела, раздела, объединения, перераспределения, из земельного участка из земель сельскохозяйственного назначения с местоположением: установлено относительно ориентира, расположенного в границах участка, Почтовый адрес ориентира: Курская область, Пристенский район, Бобрышевский сельсовет (кадастровый номер: 46:19:000000:583. Срок полномочий составляет 3 года с момента проведения собрания.

– ПРИНЯТО.

По десятому вопросу повестки дня: слушали Петрова Василия Владимировича, который сообщил участникам долевой собственности на земельный участок с кадастровым номером 46:19:000000:583 о том, что в случае продажи ему земельной доли или земельного участка выделенного в счет земельной доли, стоимость доли или земельного участка размером 469 кв.м. на сегодняшний день составляет 250 000,00 (двести пятьдесят тысяч) рублей. Кроме того продавшему земельную долю или земельный участок участнику долевой собственности Петров В.В., гарантирует продажу зерновых культур в размере 1500 кг. со скидкой 50 % цены сложившейся на момент продажи зерновых культур на неограниченный срок. Кроме того, Петров В.В. предложил выделяющим земельные участки в счет своих земельных долей Процких И.Н., Процких Н.В., Павлову И.И. приступить к использованию своих участков после уборки урожая, а также не чинить препятствий для проезда сельскохозяйственной техники.

На голосование поставлен вопрос: выделяющим земельные участки в счет своих земельных долей Процких И.Н., Процких Н.В., Павлову И.И. приступить к использованию своих участков после уборки урожая, а также не чинить препятствий для проезда сельскохозяйственной техники.

Голосовали:

«ЗА» – 100% от общего числа долей собственников, присутствующих на собрании единогласно.

«ПРОТИВ» – нет

«ВОЗДЕРЖАЛСЯ» – нет

Не приняли участия в голосовании – нет.

Лица, проводившие подсчет голосов: Рыженкова Н.Д.

Лица, голосовавшие против принятия решения собрания и потребовавшие внести запись в этот протокол – нет.

Решение: выделяющим земельные участки в счет своих земельных долей Процких И.Н., Процких Н.В., Павлову И.И. приступить к использованию своих участков после уборки урожая, а также не чинить препятствий для проезда сельскохозяйственной техники - **ПРИНЯТО.**

Повестка дня общего собрания исчерпана.

Все принятые решения и итоги голосования оглашены секретарем общего собрания непосредственно на общем собрании немедленно после окончания подсчета голосов.

В связи с отсутствием вопросов и замечаний по ведению общего собрания председатель общего собрания объявил о закрытии собрания в 12 часов 00 минут.

Дата составления протокола: 7 июня 2021 года.

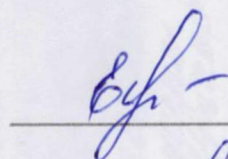
Настоящий протокол составлен в двух экземплярах, которые находятся в администрации Бобрышевского сельсовета Пристенского района Курской области для хранения.

Неотъемлемым приложением к настоящему протоколу общего собрания является список лиц, присутствующих на общем собрании участников долевой собственности на земельный участок (Приложение №1).

Приложения:

1. Приложение № 1 – Список лиц, присутствующих на общем собрании участников долевой собственности на земельные участки на 5 (пяти) листах.

Председатель общего собрания
Уполномоченное лицо администрации
Бобрышевского сельсовета Пристенского
района Курской области



Угримова Е.Е.

Секретарь общего собрания



Рыженкова Н.Д.

Глава Бобрышевского сельсовета
Пристенского района Курской области



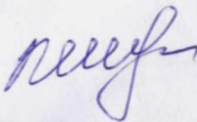


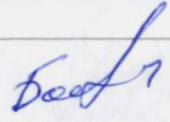
Малыхин Н.А.

Приложение №1
к протоколу общего собрания
участников долевой собственности на земельный участок
из земель сельскохозяйственного назначения от 7 июня 2021 года

СПИСОК

присутствующих на общем собрании

участников долевой собственности на земельный участок из земель сельскохозяйственного назначения с кадастровым номером 46:19:000000:583, площадью 1735300 кв.м., расположенный по адресу: установлено относительно ориентира, расположенного в границах участка. Почтовый адрес ориентира: Курская область, Пристенский район, Бобрышевский сельсовет

№ п/п	Участник долевой собственности	Реквизиты документа, удостоверяющего личность, реквизиты доверенности	Реквизиты документа, удостоверяющего право собственности на земельную долю	Размер земельной доли	Подпись
1.	Иван Илья Викторович	паспорт 3810 700808 выдан 05.08.2010, №11 УМВД России по Курск- кой области в При- стенском районе	Выписка № 82974 от 26.08.2019,	1/34	
2.	Бобрышев Алексей Алексеевич	паспорт 3800 264458 выдан 05.06.2001, Фаренбургским р-ном Курской области	Выписка № 82974 от 26.08.2019,	1/34	
3.	Бобрышев Александр Иванович	паспорт 3804 278678 выдан 18.11.2005, ОВД Фаренбургского района Курской области	Выписка № 82974 от 26.08.2019,	1/34	
4.	Бобрышев Иван Николаевич	паспорт 3800 120900 выдан 06.12.2000, ОВД Фаренбургского района Курской области	Выписка № 82974 от 26.08.2019,	1/34	

5.	Федотов Сибирь Уваров	паспорт 3809669018 выдан 02.04.2010, на территории России по диффузии обмена в Иркутской области	Банков № 8507 с/ч 26.08.2019,	1/34	@
6.	Федотов Александр Уваров	паспорт 3805347643 выдан 05.04.2006, отдел Иркутского района диффузии обмену	Банков №8 8207 с/ч 26.08.2019,	1/34	John
7.	Федорова Елена Владимировна	паспорт 381070008 выдан 20.05.2010, на территории России по диффузии обмена в Иркутской области	Банков №7 8207 с/ч 26.08.2019,	1/34	Юдич
8.	Федорова Мария Уваровна	паспорт 381246044 выдан 01.12.2006, отдел Иркутского района диффузии обмену	Банков №7 8507 с/ч 26.08.2019,	1/34	Тодоровска
9.	Федорова Елена Александровна	паспорт 3813903257 выдан 31.10.2013, на территории России по диффузии обмена в Иркутской области	Банков №8 8507 с/ч 26.08.2019,	1/34	Евгений
10.	Федосеев Владимир Васильевич	паспорт 3899063444 выдан 06.10.1999, отдел Иркутского района диффузии обмену	Банков №7 8207 с/ч 26.08.2019,	1/34	Владимир

11.	Звонгела Анаста Семёвна	паспорт 3804 285455 дата 22.04.2005, оба старинского района, Тифлиской области	Банковое д/з ЭСПА от 26.08.2019,	1/34	Звонгелу
12.	Аванова Зоя Григорьевна	паспорт 3811 702574 дата 24.11.2011, на время жизни по Тифлиской области в старинском районе	Банковое д/з ЭСПА от 26.08.2019,	2/34	Аванова
13.	Тупенев Евгений Васильевич	паспорт 3810 702444 дата 23.09.2010, на время жизни по Тифлиской области в старинском районе	Банковое д/з ЭСПА от 26.08.2019,	1/34	Тупенев
14.	Александр Виктор Александрович	паспорт 3809 631033 дата 16.07.2009, на время жизни по Тифлиской области в старинском районе	Банковое д/з ЭСПА от 26.08.2019,	1/34	Александр
15.	Алиа Алиса Хусеновна	паспорт 3812 906779 дата 22.08.2013, на время жизни по Тифлиской области в старинском районе	Банковое д/з ЭСПА от 26.08.2019,	1/34	Алиа
16.	Алиев Виктор Александрович	паспорт 3809 631360 дата 13.08.2009, на время жизни по Тифлиской области в старинском районе	Банковое д/з ЭСПА от 26.08.2019,	1/34	Алиев

17.	Лунин Евгений Сергеевич	паспорт 3902568990 выдан 17.07.2006. Одд Иркутского района Тывской области	Бонусе ул ЕСПД от 26.08.2019,	1/34	Лунин
18.	Абулов Урба Вячеслав	паспорт 390344395 выдан 15.07.2006. Одд Иркутского района Тывской области	Бонусе ул ЕСПД от 26.08.2019,	1/34	Абул -
19.	Андреев Александр Вячеслав	паспорт 3902634987 выдан 15.08.2006. Одд Иркутского района Тывской области	Бонусе ул ЕСПД от 26.08.2019,	1/34	Андреев
20.	Шеверев Урба Александр	паспорт 3911209970 выдан 11.01.2018. ИИ УВД по Тыве по Тывской области в Иркутском районе	Бонусе ул ЕСПД от 26.08.2019,	2/34	Шев
21.	Шеверев Александр Александрович	паспорт 3910729460 выдан 16.09.2010. ИИ УВД по Тыве по Тывской области в Иркутском районе	Бонусе ул ЕСПД от 26.08.2019,	3/34	Ш
22.	Уфимов Олег Александрович	паспорт 390264400 выдан 29.05.2001. Одд Иркутского района Тывской области	Бонусе ул ЕСПД от 26.08.2019,	1/34	Уфимов

23.					
24.					
25.					

Председатель общего собрания
 Совета общего собрания

С/п. Чубрикова Е. С.
 С/п. Давыдова Л. Д.

Продумано, проше-
ровано и скрепено
печатю на 16 (шестнад-
цати листах)

Глава Кривого
сектора
Приватизационного



Нарыкин
Н.А.